



Acta N°22-2025

Fecha: 17/2/25

MUNICIPALIDAD DE SANTA BÁRBARA

FOLIO N° 0057

1

SECRETARIA DEL CONCEJO MUNICIPAL

2

ACTA SESION EXTRAORDINARIA NO. 22-2025

3 Sesión extraordinaria No. 22-2025 celebrada por el Concejo Municipal de la
4 Municipalidad de Santa Bárbara de Heredia, el miércoles diecisiete de febrero de dos
5 mil veinticinco, a las dieciocho horas y diez minutos la asistencia de los Regidores
6 Propietarios: Álvaro Gdo. Núñez Brenes, quien preside; Carmen Chaves Fonseca,
7 Vicepresidenta; Herley Yuliana Venegas Villalobos; Roy Chavarría Rodríguez. Los
8 Regidores Suplentes: Eilyn Elizondo Soto; Milton Quesada Arguedas; Kevin Castillo
9 López; Karen Herrera Sánchez; Karla Bolaños Pizarro. Los Síndicos Propietarios: Ana
10 Lorena Ledezma Fonseca; Carlos Barrantes Delgado; Fiorella Salas Quirós; Marco
11 Vinicio Moreira Aguilar. Síndicos Suplentes; Hilda María Ulate Arias; Deivid Aaron
12 Porras Miranda; Heiner Moreira Ulate; Xenia Oviedo Solís. Alcalde Municipal: Ing. Víctor
13 Hidalgo Solís. Secretaria Fanny Campos Chavarría. Ausentes. Regidor Propietario:
14 Vincer Sánchez Gutiérrez. Síndicos Propietarios: Kattia Chaves Esquivel; José Luis
15 Herrera Quirós. Síndicos suplentes: Cinthya Montero Sossa; Miguel Edo. Arias Segura.

16

APROBACION ORDEN DEL DIA

17

ARTICULO UNICO: INFORME RENDICIÓN DE CUENTAS DE LA UNIDAD TECNICA

18

DE GESTION VIAL.

19

ACUERDO No. 1-2024

20

Los Regidores: Álvaro Gdo. Núñez Brenes, quien preside; Carmen Chaves

21

Fonseca, vicepresidenta; Roy Chavarría Rodríguez; Eilyn Elizondo Soto; Herley

22

Yuliana Venegas Villalobos, acuerdan por unanimidad: Aprobar el orden del día.

23

ARTICULO UNICO: INFORME RENDICIÓN DE CUENTAS DE LA UNIDAD TECNICA

24

DE GESTION VIAL.

25

La presidencia, da la bienvenida a los funcionarios: Ing. Mario Fernández, y al Ing.

26

Oscar Ugalde, quienes brindarán una exposición sobre la “*Rendición de Cuentas 2024*”

27

28

29

30



Acta N°22-2025

Fecha: 17/2/25

MUNICIPALIDAD DE SANTA BÁRBARA

FOLIO N° 0058

- 1
- 2
- 3
- 4
- 5
- 6
- 7
- 8
- 9
- 10
- 11
- 12
- 13
- 14
- 15
- 16
- 17
- 18
- 19
- 20
- 21
- 22
- 23
- 24
- 25
- 26
- 27
- 28
- 29
- 30

**UNIDAD TÉCNICA DE GESTIÓN VIAL
MUNICIPALIDAD DE SANTA BÁRBARA**

INFORME DE LABORES ANUAL

2024

Elaborado por:

Ing. Mario André Fernández Mesén

Encargado

Ing. Oscar Mario Ugalde Mejía

Asistente





1
2
3
4
5
6
7
8
9
10
11
12
13
14
15
16
17
18
19
20
21
22
23
24
25
26
27
28
29
30



Municipalidad de Santa Bárbara



Índice

1. Siglas: 5

2. Introducción: 6

3. Desarrollo del informe: 7

 3.1. Antecedentes 7

 3.2. Proyectos de mejoramiento vial 8

 Cuadro 1. Resumen de los caminos intervenidos correspondientes al año 2024 en el cantón de Santa Bárbara por distritos. 9

 3.2.1. Trabajos de bacheo en calle Pirus – Méndez C4-04-041-00 13

 3.2.2. Trabajos de Bacheo en Calle Potrerillos C4-04-012-00 14

 3.2.3. Trabajos de Bacheo en Calle Vieja, San Pedro C4-04-061-00 16

 3.2.4. Trabajos de Bacheo en Calle Escuela San Bosco, C4-04-086-00 19

 3.2.5. Trabajos de Bacheo en Calle Rincón, C4-04-002-00 20

 3.2.6. Trabajos de Bacheo en Cuadrante Betania, C4-04-071-00 23

 3.2.7. Trabajos de mejora en sistemas de drenaje y relastrado en Calle Betania - Rosales, C4-04-051-00 25

 3.2.8. Trabajos de obras complementarias y Bacheo en Puente La Claudia, C4-04-043-00 28

 3.2.9. Trabajos de mejora en sistema de drenaje y bacheo Cuadrante Santo Domingo (Palí), C4-04-031-00 32

 3.2.10. Trabajos de Bacheo y ampliación de calzada, C4-04-011-00 Calle el Cerro 34

 3.2.11. Trabajos de Bacheo, C4-04-002-00 Calle Cajón 36

 3.2.12. Trabajos de Bacheo, C4-04-018-00 Calle Chagüites 38

 3.2.13. Trabajos de Colocación de tubería, C4-04-027-00 Cuadrante Santa Bárbara, sector Cementerio 39

 3.2.14. Trabajos de sustitución de tubería, C4-04-071-00 Cuadrante Betania, sector la cuesta 43

 3.2.15. Estudios diseño y construcción de Puente sobre río Porrosatí, C4-04-023-00 Calle Montero 47

 3.2.16. Trabajos en Parque Lineal Conexión Viva, C4-04-027-00 Cuadrante Santa Bárbara 53

 3.2.17. Trabajos de sobre carpeta en Cuadrante Betania C4-04-051-00 57



1
2
3
4
5
6
7
8
9
10
11
12
13
14
15
16
17
18
19
20
21
22
23
24
25
26
27
28
29
30



Municipalidad de Santa Bárbara



3.2.18.	Trabajos de bacheo y sobre carpeta en Cuadrante Bárbara C4-04-027-00	60
3.2.19.	Proyecto de mejoramiento vial, Cuadrante Santa Bárbara C4-04-027-00.....	63
3.2.20.	Proyecto de mejoramiento vial, Calle Guachipelines C4-04-025-00	65
3.2.21.	Proyecto de mejoramiento vial, Calle Los Patos C4-04-038-00.....	68
3.2.22.	Proyecto de mejoramiento vial, Calle Vieja C4-04-061-00.....	70
3.2.23.	Proyecto de mejoramiento vial, Calle Rincón C4-04-002-00.....	74
3.2.24.	Proyecto de mejoramiento vial, Calle la Meseta C4-04-001-00.....	76
3.2.25.	Proyecto de mejoramiento vial, Calle Urbanización Samarcanda C4-04-065-00..	78
3.2.26.	Proyecto de mejoramiento vial, Calle Los Bueyes C4-04-026-00.....	80
3.2.27.	Proyecto de mejoramiento vial, Calle Vieja San Pedro C4-04-061-00	82
3.2.28.	Proyecto de mejoramiento vial, Calle Los Patos C4-04-038-00.....	84
3.2.29.	Proyecto de mejoramiento vial, Calle Piruz - Méndez C4-04-041-00.....	86
3.2.30.	Proyecto de Mejoramiento del sistema de drenaje y superficie de ruedo del camino Calle Los Mora C 04-04-009	89
3.2.31.	Proyecto de Mejoramiento del sistema de drenaje y ampliación de la superficie de ruedo del camino Cuadrante Betania C4-04-071	91
3.2.32.	Estudios diseño y construcción de Puente sobre Quebrada Cañas, C4-04-002-00 Calle Rincón	93
3.2.33.	Proyecto de Mejoramiento del sistema de drenaje y ampliación de la superficie de ruedo del camino Calle el Salesiano C4-04-040.....	96
3.3.	Población beneficiaria de los proyectos de mejoramiento.	98
3.4.	Proyectos de obra menor.....	102
3.4.1.	Colocación de paso Calle Rincón, sector parquecito C4-04-002-00, en conjunto con la Unidad de Servicios Municipales.....	102
3.4.2.	Construcción de cordón y caño, acera en Cuadrante Betania, C4-04-071-00, en conjunto con la Unidad de Servicios Municipales.....	103
3.4.3.	Limpieza de cordón y caño, Cuadrantes Santa Bárbara, C4-04-027-00, en conjunto con la Unidad de Servicios Municipales.	104
3.4.4.	Colocación de parrillas, Cuadrantes Santa Bárbara, C4-04-027-00, en conjunto con la Unidad de Servicios Municipales.....	105
3.4.5.	Construcción de cuneta, acera y reductores en Calle Rosa Blanca, C4-04-013-00, en convenio con el desarrollador Sr. Wilberth Jiménez.	105
3.4.6.	Relastrado con material granular en Calle Asdrúbal Viquez, C4-04-096-00, en conjunto con la Unidad de Servicios Municipales y el Acueducto Municipal.....	106



1
2
3
4
5
6
7
8
9
10
11
12
13
14
15
16
17
18
19
20
21
22
23
24
25
26
27
28
29
30



Municipalidad de Santa Bárbara



- 3.4.7. Limpieza de cordón y caño, Cuadrantes Santa Bárbara, C4-04-027-00, en conjunto con la Unidad de Servicios Municipales.107
- 3.4.8. Construcción de caja de registro, Cuadrantes Santa Bárbara, C4-04-027-00, en conjunto con la Unidad de Servicios Municipales.108
- 3.4.9. Construcción de sistema de drenaje, C4-04-031-00, en conjunto con la empresa Walmart.109
- 3.4.10. Parrillas varias, diferentes sectores del cantón en conjunto con la Unidad de Servicios Municipales.110
- 3.4.11. Limpieza de alcantarillas, diferentes sectores del cantón en conjunto con la Unidad de Servicios Municipales.111
- 3.4.12. Mejora de caja de registro, Calle Fernando Herrera cantón en conjunto con la Unidad de Servicios Municipales.112
- 3.4.13. Sustitución de alcantarilla, Cuadrante San Pedro C4-04-028-00 en conjunto con la Unidad de Servicios Municipales.112
- 3.4.14. Limpieza de sistemas de drenaje, Cuadrante Santa Bárbara C4-04-027-00 en conjunto con la Unidad de Servicios Municipales.113
- 3.4.15. Limpieza de sistemas de drenaje, Calle Los Mora C4-04-009-00 en conjunto con la Unidad de Servicios Municipales.114
- 3.4.16. Estabilización de borde, Calle El Cerro C4-04-011-00 en conjunto con la Unidad de Servicios Municipales.115
- 3.4.17. Limpieza de derrumbes, Calle Guachipelin C4-04-025-00 y Calle Potrerillos C4-04-012-00 en conjunto con la Unidad de Servicios Municipales.115
- 3.4.18. Limpieza de material, Calle Rincón C4-04-002-00 en conjunto con la Unidad de Servicios Municipales.116
- 3.4.19. Poda de maleza en derecho de vía, Calle Vieja C4-04-061-00 en conjunto con la Unidad de Servicios Municipales.117
- 3.4.20. Construcción de Cajas de registro y Tubería, Calle Potrerillos C4-04-012-00 en conjunto con la empresa CONANSA.117
- 3.4.21. Construcción de Cajas de registro y Tubería, Cuadrante Santa Bárbara C4-04-027-00 en conjunto con la empresa CONANSA.118
- 3.4.22. Construcción de Tubería, Cuadrante San Pedro C4-04-028-00 en conjunto con la Unidad de Obras y Servicios.118
- 3.4.23. Relleno en tierra en zona masetas, siembra de arborización y vegetación, Cuadrante Santa Bárbara C4-04-027-00 en conjunto con la Unidad Técnica de Gestión Ambiental y la Unidad de Obras y Servicios.119
- 3.4.24. Trabajos en Servidumbre o Paso Pluvial, C4-04-018-00 Calle Chagüites, en conjunto con la empresa CONANSA.120



Acta N°22-2025

Fecha: 17/2/25

MUNICIPALIDAD DE SANTA BÁRBARA

FOLIO N° 0062

1
2
3
4
5
6
7
8
9
10
11
12
13
14
15
16
17
18
19
20
21
22
23
24
25
26
27
28
29
30



Municipalidad de Santa Bárbara



3.5.	Actividades administrativas y de campo.....	120
3.6.	Fuentes de información.....	121
3.7.	Problemas encontrados.....	122
4.	Conclusiones:.....	122
5.	Recomendaciones:.....	123



1
2
3
4
5
6
7
8
9
10
11
12
13
14
15
16
17
18
19
20
21
22
23
24
25
26
27
28
29
30



Municipalidad de Santa Bárbara



1. Siglas:

Sigla	Significado
BID	Banco Interamericano de Desarrollo
CONAVI	Concejo Nacional de Vialidad
ICC	Índice de Competitividad Cantonal
IDS	Índice de Desarrollo Social
INDER	Instituto de Desarrollo Rural
INEC	Instituto Nacional de Estadística y Censo
IVTS	Índice de Viabilidad Técnico Social
JVC	Junta Vial Cantonal
KM	Kilómetros
MOPT	Ministerio de Obras Públicas y Transportes
MIDEPLAN	Ministerio de Planificación Nacional
PVQCD	Plan Vial Quinquenal de Conservación y Desarrollo
PND	Plan Nacional de Desarrollo
PNT	Plan Nacional de Transporte
POI	Plan Operativo Institucional
PRVC-I	Primer Programa Red Vial Cantonal
RVC	Red Vial Cantonal
RVN	Red Vial Nacional
SIECA	Manual centroamericano de dispositivos uniformes para el control de tránsito
SNP	Sistema Nacional de Planificación
TPD	Tránsito Promedio Diario
UTGV	Unidad Técnica de Gestión Vial



1
2
3
4
5
6
7
8
9
10
11
12
13
14
15
16
17
18
19
20
21
22
23
24
25
26
27
28
29
30



Municipalidad de
Santa Bárbara



2. Introducción:

El Cantón de Santa Bárbara cuenta con 6 distritos, el distrito central de Santa Bárbara, San Pedro, San Juan, Jesús, Santo Domingo y Purabá, en los cuales existe una red vial con una longitud de 105,71 kilómetros debidamente inventariados en 136 diferentes códigos o caminos cantonales en lastre, asfalto y concreto, además de la estructuras de puentes, dicho mantenimiento es brindado por la Municipalidad de Santa Bárbara, mediante la Unidad Técnica de Gestión Vial, departamento encargado de la planificación y ejecución de las obras nuevas y de mantenimiento.

El presente informe de labores 2024, surge en cumplimiento de las disposiciones de transparencia y rendición de cuentas, en donde se evidencia la planificación la gestión vial en el cantón de Santa Bárbara del año 2024, utilizando el Plan Vial Quinquenal de Conservación y Desarrollo, el cual es un instrumento que orienta de la mejor manera las intervenciones en materia de vialidad y que proporcione lineamientos de acción claros, con el objetivo de establecer una visión de desarrollo que permita alcanzar metas a corto y largo plazo.

En el ejercicio de la gestión vial, la planificación ocupa un lugar importante, ya que a partir de ella y con base en un diagnóstico situacional, se anticipan las acciones requeridas para el cumplimiento de los objetivos. Por lo tanto, el PVQCD es una herramienta necesaria para que los gobiernos locales, según las necesidades de las y los habitantes del cantón, planifiquen y ejecuten adecuadamente los fondos destinados al mantenimiento de la red vial y provenientes de la Ley de Simplificación y Eficiencia Tributaria (Ley N°8114) y la ley Especial para la Transferencia de Competencia (Ley N°9329).

Mantener un óptimo estado de la red vial es un factor determinante en el desarrollo económico y social de la población, por lo tanto, es de suma importancia que los



1
2
3
4
5
6
7
8
9
10
11
12
13
14
15
16
17
18
19
20
21
22
23
24
25
26
27
28
29
30



Municipalidad de Santa Bárbara



representantes privados y/o gubernamentales realicen una buena gestión integral de recurso económico en función de la atención de la red vial.

La importancia del presente informe de labores recae en demostrar mediante la evidencia de campo la ejecución de los proyectos de mejoramiento y mantenimiento en cuanto a recuperación del estado de las vías, mediante los trabajos de recarpeteos y obras menores, con la finalidad última de que el usuario del cantón de Santa Bárbara cuente con la información precisa relacionada a la inversión de los fondos públicos.

3. Desarrollo del informe:

En el presente apartado se detallan las principales labores relacionadas a la gestión vial y proyectos ejecutados en el 2024, además de las gestiones administrativas necesarias en cumplimiento de las funciones propias de la UTGV.

3.1. Antecedentes.

Según datos del Consejo Nacional de Vialidad (CONAVI) publicado en su página oficial, Costa Rica posee más de 35 820 km, y cuenta con una de las redes de caminos y carreteras más densas de América Latina, de los cuales cerca del 80% (aproximadamente 27 721 km) son parte de la red vial cantonal (RVC), la cual es administrada por las municipalidades. La red vial nacional (RVN) y cantonal se divide de la siguiente forma:





1
2
3
4
5
6
7
8
9
10
11
12
13
14
15
16
17
18
19
20
21
22
23
24
25
26
27
28
29
30



Municipalidad de
Santa Bárbara



En el caso de la RVN, las carreteras primarias son aquellas que conectan la capital con las demás provincias y hasta las fronteras. Las secundarias son aquellas que comunican cabeceras de provincias y las terciarias conectan poblados con el centro del cantón o de un poblado a otro.

Los caminos vecinales de la RVC son aquellos que unen poblados entre sí, distritos con distritos, conectan a rutas nacionales y límites cantonales o provinciales. Los caminos locales son aquellos que se encuentran dentro de cuadrantes de un área urbana o en un proyecto urbanístico, y los caminos no clasificados son de menor importancia y se dividen en uso y en desuso (Decreto N°40137-MOPT, 2017).

Debido a lo anteriormente mencionado y a la importancia que tiene la red vial tanto nacional como cantonal, se da la necesidad de incorporar mecanismos que permitan una mejor gestión vial mediante planes que organicen el uso eficiente de recursos como tiempo, personal, dinero y otros, siempre buscando un incremento en la calidad de la infraestructura vial del cantón de Santa Bárbara.

La falta de inversiones durante muchos años, producto de los pocos recursos que reciben los municipios, ha provocado que la red vial cantonal se haya ido deteriorando, lo que dificulta el acceso de la población, turismo y de la producción en muchos sectores, afectando el desarrollo económico y social del país.

3.2. Proyectos de mejoramiento vial.

Los proyectos de mejoramiento vial corresponden a trabajos de recarpeteo en donde se coloca una sobre capa de mezcla asfáltica en caliente o se mejora la condición de una calzada pasándola de base a asfalto o de tierra a base, sobre la carpeta existente pre-nivelando y mejorando la superficie de ruedo, además, de mejoras en los sistemas de drenajes, obras complementarias, muros de retención, accesorios, señalización y demarcación vial.



Acta N°22-2025

Fecha: 17/2/25

MUNICIPALIDAD DE SANTA BÁRBARA

FOLIO N° 0067

1
2
3
4
5
6
7
8
9
10
11
12
13
14
15
16
17
18
19
20
21
22
23
24
25
26
27
28
29
30



Municipalidad de Santa Bárbara



Cuadro 1. Resumen de los caminos intervenidos correspondientes al año 2024 en el cantón de Santa Bárbara por distritos.

Distrito de Jesús					
Código del camino	Nombre de calle	Ubicación	Trabajos realizados	Km aprox intervenidos	Inversión aprox
C4-04-025-00	Calle Guachipelines	Contiguo al Centro Turístico	Recarpeteo y bacheo, colocación de base	0,27	€ 13 417 729,27
C4-04-023-00	Calle Montero	Contiguo a el Hogar de Ancianos los Abuelos de Meche	Elaboración de estudios, diseño y construcción del Puente sobre sobre río Porrosati	0,012	€ 253 853 503,00
Subtotal				0,282	€ 267 271 232,27

Distrito de Purabá					
Código del camino	Nombre de calle	Ubicación	Trabajos realizados	Km aprox intervenidos	Inversión aprox
C4-04-012-00	Calle Potrerillos	Entronque con RN 127, hasta entronque con la misma, Purabá	Instalación de tubería y cajas de registro en paso lateral	0,015	€ 2 873 489,14
Subtotal				0,015	€ 2 873 489,14



Acta N°22-2025

Fecha: 17/2/25

MUNICIPALIDAD DE SANTA BÁRBARA

FOLIO N° 0068

1
2
3
4
5
6
7
8
9
10
11
12
13
14
15
16
17
18
19
20
21
22
23
24
25
26
27
28
29
30



Municipalidad de
Santa Bárbara



Distrito de San Pedro					
Código del camino	Nombre de calle	Ubicación	Trabajos realizados	Km aprox intervenidos	Inversión aprox
C4-04-071-00	Cuadrante Betania	Se ubica en B° Betania, y conecta Cuadrantes Sta. Bárbara, Calle Betania-Rosales con RN127	Colocación de base, construcción de pasos de alcantarilla, sistema de drenaje en tubería, casjas de registro, cabezal de desfogue, cordón y caño	0,3	€ 82 520 895,51
C4-04-071-00	Cuadrante Betania	Desde el Puente hasta la RN-127	Recarpeteo	0,465	€ 26 951 285,00
C4-04-061-00	Calle Vieja	De la Escuela hacia RN-23	Bacheo y colocación de base	0,63	€ 14 449 102,23
C4-04-002-00	Calle Rincón	Entronque con Calle Vieja hacia entrada TRANSUCA	Bacheo y colocación de base	0,33	€ 3 904 604,57
C4-04-061-00	Calle Vieja	Desde el sector de la Escuela hacia el suroeste entronque con la RN-123	Recarpeteo	0,63	€ 16 426 090,00
C4-04-002-00	Calle Rincón	Entronque con entrada TRANSUCA hacia Puente Calle Rincón	Bacheo y colocación de base	0,42	€ 9 366 840,00
Subtotal				2,775	€153 618 817,31



Acta N°22-2025

Fecha: 17/2/25

MUNICIPALIDAD DE SANTA BÁRBARA

FOLIO N° 0069

1
2
3
4
5
6
7
8
9
10
11
12
13
14
15
16
17
18
19
20
21
22
23
24
25
26
27
28
29
30



Municipalidad de Santa Bárbara



Distrito San Juan					
Código del camino	Nombre de calle	Ubicación	Trabajos realizados	Km aprox intervenidos	Inversión aprox
C4-04-038-00	Calle Los Patos	Desde el entronque con la Urb. Las Rosas hacia el Puente	Bacheo y colocación de base	0,1	€ 2 275 927,80
C4-04-038-00	Calle Los Patos	Desde el entronque con la Urb. Las Rosas hacia el Puente	Recarpeteo	0,19	€ 10 517 335,00
C4-04-026-00	Calle Los Bueyes	Desde el entronque con la RN-123 hasta el entronque con la RN-119	Bacheo y colocación de base	0,47	€ 16 626 864,91
C4-04-065-00	Calle Urbanización Samarcanda	En el entronque con calle La Meseta	Bacheo	0,03	€ 2 457 342,20
C4-04-001-00	Calle La Meseta	Desde el entronque con calle Salazar hasta 5 esquinas	Bacheo	0,56	€ 2 261 916,20
C4-04-041-00	Calle Piruz Méndez	Desde el entronque con la RN-119 hacia el sector del cuadrante San Juan	Recarpeteo	0,29	€ 13 149 780,00
Subtotal				1,64	€47 289 166,12



Acta N°22-2025

Fecha: 17/2/25

MUNICIPALIDAD DE SANTA BÁRBARA

FOLIO N° 0070

1
2
3
4
5
6
7
8
9
10
11
12
13
14
15
16
17
18
19
20
21
22
23
24
25
26
27
28
29
30



Municipalidad de Santa Bárbara



Distrito Central de Santa Bárbara					
Código del camino	Nombre de calle	Ubicación	Trabajos realizados	Km aprox intervenidos	Inversión aprox
C4-04-027-00	Cuadrante Urbano Santa Bárbara	Santa Bárbara Centro, sector cementerio	Colocación de base, tubería y cajas de registro	0,06	€ 8 619 184,98
C4-04-027-00	Cuadrante Urbano Santa Bárbara	Santa Bárbara Centro, sector el Granero	Colocación de base, aceras y pasos de alcantarilla, tubería y cajas de registro	0,2	€ 38 085 554,52
C4-04-027-00	Cuadrante Urbano Santa Bárbara	Santa Bárbara Centro, sector cementerio	Recarpeteo y bacheo, colocación de base	0,18	€ 16 380 350,00
C4-04-027-00	Cuadrante Urbano Santa Bárbara	Santa Bárbara Centro, sector PLCV	Bacheo y colocación de base	0,2	€ 4 346 380,94
Subtotal				0,64	€67 431 470,44

Distrito de Santo Domingo					
Código del camino	Nombre de calle	Ubicación	Trabajos realizados	Km aprox intervenidos	Inversión aprox
C4-04-018-00	Calle Chagüites	Zetillal hacia Chagüites	Colocación de base, tubería y cajas de registro	0,05	€ 10 556 252,00
Subtotal				0,05	€10 556 252,00
Total intervenido				5,402	€ 549 040 427,28



1
2
3
4
5
6
7
8
9
10
11
12
13
14
15
16
17
18
19
20
21
22
23
24
25
26
27
28
29
30



Municipalidad de
Santa Bárbara



Como se muestra en el cuadro N°1 en el año 2024 se intervinieron 5.402 kilómetros en obras de recarpeteo, bacheo, relastrado, mejora en sistemas de drenaje y puentes, con una inversión aproximada de Q549 040 427.28., estos trabajos corresponden a obra ejecutada, en este año se facturan un monto mayor debido a pendientes de facturación del año 2023.

3.2.1. Trabajos de bacheo en calle Pirus – Méndez C4-04-041-00

Este proyecto consiste en la sustitución material deteriorado en agujeros, colocación y compactación de material granular, para posteriormente realizar el bacheo formal de la calzada con mezcla asfáltica en caliente, en el sector pendiente. Este proyecto contempla las siguientes actividades:

- Limpieza de la superficie de trabajo al iniciar las obras y durante el desarrollo de los trabajos.
- Trazado de líneas a intervenir.
- Excavación y sustitución de base granular.
- Colocación y compactación de material granular como relleno.
- Posteriormente el bache en MAC de 5 cm de espesor.
- Confección de reductores de velocidad.
- Limpieza de la superficie de trabajo, al finalizar cada jornada de trabajo y al final de este.
- Recolección y acarreo de material de escombros.



1
2
3
4
5
6
7
8
9
10
11
12
13
14
15
16
17
18
19
20
21
22
23
24
25
26
27
28
29
30



Municipalidad de Santa Bárbara



Croquis de ubicación

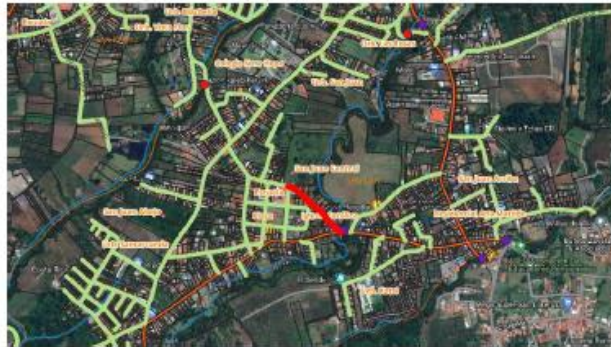


Imagen 1. C4-04-041-00 Calle Pirus - Méndez

Fotografías de trabajos



Imágenes 2 - 3. C4-04-041-00 Calle Pirus - Méndez.

3.2.2. Trabajos de Bacheo en Calle Potrerillos C4-04-012-00

Este proyecto consiste en la sustitución material deteriorado en agujeros, colocación y compactación de material granular, para posteriormente realizar el bacheo formal de la calzada con mezcla asfáltica en caliente. Este proyecto contempla las siguientes actividades:



Acta N°22-2025

Fecha: 17/2/25

MUNICIPALIDAD DE SANTA BÁRBARA

FOLIO N° 0073

1
2
3
4
5
6
7
8
9
10
11
12
13
14
15
16
17
18
19
20
21
22
23
24
25
26
27
28
29
30



Municipalidad de
Santa Bárbara



- Limpieza de la superficie de trabajo al iniciar las obras y durante el desarrollo de los trabajos.
- Trazado de líneas a intervenir.
- Excavación y sustitución de base granular.
- Colocación y compactación de material granular como relleno.
- Posteriormente el bache en MAC de 5 cm de espesor.
- Confección de reductores de velocidad.
- Limpieza de la superficie de trabajo, al finalizar cada jornada de trabajo y al final de este.
- Recolección y acarreo de material de escombros.

Croquis de ubicación

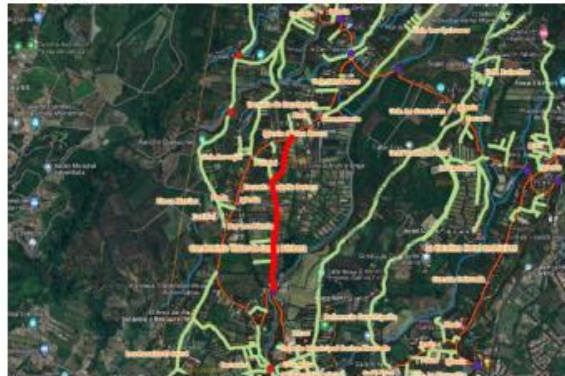


Imagen 4. C4-04-012-00 Calle Potrerillos.



1
2
3
4
5
6
7
8
9
10
11
12
13
14
15
16
17
18
19
20
21
22
23
24
25
26
27
28
29
30



Municipalidad de Santa Bárbara



Fotografías de trabajos



Imágenes 5 - 8. Trabajos en vía C4-04-012-00 Calle Potrerillos.

3.2.3. Trabajos de Bacheo en Calle Vieja, San Pedro C4-04-061-00

Este proyecto consiste en la sustitución material deteriorado en agujeros, colocación y compactación de material granular, para posteriormente realizar el bacheo formal de la calzada con mezcla asfáltica en caliente. Este proyecto contempla las siguientes actividades:

- Limpieza de la superficie de trabajo al iniciar las obras y durante el desarrollo de los trabajos.
- Trazado de líneas a intervenir.
- Excavación y sustitución de base granular.



Acta N°22-2025

Fecha: 17/2/25

MUNICIPALIDAD DE SANTA BÁRBARA

FOLIO N° 0075

1
2
3
4
5
6
7
8
9
10
11
12
13
14
15
16
17
18
19
20
21
22
23
24
25
26
27
28
29
30



Municipalidad de
Santa Bárbara



- Colocación y compactación de material granular como relleno.
- Posteriormente el bache en MAC de 5 cm de espesor.
- Confección de reductores de velocidad.
- Limpieza de la superficie de trabajo, al finalizar cada jornada de trabajo y al final de este.
- Recolección y acarreo de material de escombros.

Croquis de ubicación



Imagen 9. C4-04-061-00 Calle Vieja, San Pedro.

Fotografías de trabajos





Acta N°22-2025

Fecha: 17/2/25

MUNICIPALIDAD DE SANTA BÁRBARA

FOLIO N° 0076

1
2
3
4
5
6
7
8
9
10
11
12
13
14
15
16
17
18
19
20
21
22
23
24
25
26
27
28
29
30



Municipalidad de Santa Bárbara



Imágenes 10 - 17. C4-04-061-00 Calle Vieja, San Pedro.



1
2
3
4
5
6
7
8
9
10
11
12
13
14
15
16
17
18
19
20
21
22
23
24
25
26
27
28
29
30



Municipalidad de Santa Bárbara



3.2.4. Trabajos de Bacheo en Calle Escuela San Bosco, C4-04-086-00

Este proyecto consiste en la sustitución material deteriorado en agujeros, colocación y compactación de material granular, para posteriormente realizar el bacheo formal de la calzada con mezcla asfáltica en caliente. Este proyecto contempla las siguientes actividades:

- Limpieza de la superficie de trabajo al iniciar las obras y durante el desarrollo de los trabajos.
- Trazado de líneas a intervenir.
- Excavación y sustitución de base granular.
- Colocación y compactación de material granular como relleno.
- Posteriormente el bache en MAC de 5 cm de espesor.
- Confección de reductores de velocidad.
- Limpieza de la superficie de trabajo, al finalizar cada jornada de trabajo y al final de este.
- Recolección y acarreo de material de escombros.

Croquis de ubicación



Imagen 18. C4-04-086-00 Calle Escuela, San Bosco.



1
2
3
4
5
6
7
8
9
10
11
12
13
14
15
16
17
18
19
20
21
22
23
24
25
26
27
28
29
30



Municipalidad de
Santa Bárbara



Fotografías de trabajos



Imágenes 19 - 20. C4-04-086-00 Calle Escuela, San Bosco.

3.2.5. Trabajos de Bacheo en Calle Rincón, C4-04-002-00

Este proyecto consiste en la sustitución material deteriorado en agujeros, colocación y compactación de material granular, para posteriormente realizar el bacheo formal de la calzada con mezcla asfáltica en caliente. Este proyecto contempla las siguientes actividades:

- Limpieza de la superficie de trabajo al iniciar las obras y durante el desarrollo de los trabajos.
- Trazado de líneas a intervenir.
- Excavación y sustitución de base granular.
- Colocación y compactación de material granular como relleno.
- Posteriormente el bache en MAC de 5 cm de espesor.
- Confección de reductores de velocidad.
- Limpieza de la superficie de trabajo, al finalizar cada jornada de trabajo y al final de este.
- Recolección y acarreo de material de escombros.



Acta N°22-2025

Fecha: 17/2/25

MUNICIPALIDAD DE SANTA BÁRBARA

FOLIO N° 0079

- 1
- 2
- 3
- 4
- 5
- 6
- 7
- 8
- 9
- 10
- 11
- 12
- 13
- 14
- 15
- 16
- 17
- 18
- 19
- 20
- 21
- 22
- 23
- 24
- 25
- 26
- 27
- 28
- 29
- 30



Municipalidad de Santa Bárbara



Croquis de ubicación



Imagen 21. C4-04-002-00 Calle Rincón.

Fotografías de trabajos





Acta N°22-2025

Fecha: 17/2/25

MUNICIPALIDAD DE SANTA BÁRBARA

FOLIO N° 0080

- 1
- 2
- 3
- 4
- 5
- 6
- 7
- 8
- 9
- 10
- 11
- 12
- 13
- 14
- 15
- 16
- 17
- 18
- 19
- 20
- 21
- 22
- 23
- 24
- 25
- 26
- 27
- 28
- 29
- 30



Municipalidad de Santa Bárbara





Acta N°22-2025

Fecha: 17/2/25

MUNICIPALIDAD DE SANTA BÁRBARA

FOLIO N° 0081

1
2
3
4
5
6
7
8
9
10
11
12
13
14
15
16
17
18
19
20
21
22
23
24
25
26
27
28
29
30



Municipalidad de
Santa Bárbara



Imágenes 22 - 35. C4-04-002-00 Calle Rincón.

3.2.6. Trabajos de Bacheo en Cuadrante Betania, C4-04-071-00

Este proyecto consiste en la sustitución material deteriorado en agujeros, colocación y compactación de material granular, específicamente en el Puente de Betania, para posteriormente realizar el bacheo formal de la calzada con mezcla asfáltica en caliente. Este proyecto contempla las siguientes actividades:

- Limpieza de la superficie de trabajo al iniciar las obras y durante el desarrollo de los trabajos.
- Trazado de líneas a intervenir.
- Excavación y sustitución de base granular.
- Colocación y compactación de material granular como relleno.
- Posteriormente el bache en MAC de 5 cm de espesor.
- Confección de reductores de velocidad.
- Limpieza de la superficie de trabajo, al finalizar cada jornada de trabajo y al final de este.
- Recolección y acarreo de material de escombros.



Acta N°22-2025

Fecha: 17/2/25

MUNICIPALIDAD DE SANTA BÁRBARA

FOLIO N° 0082

1
2
3
4
5
6
7
8
9
10
11
12
13
14
15
16
17
18
19
20
21
22
23
24
25
26
27
28
29
30



Municipalidad de Santa Bárbara



Croquis de ubicación



Imagen 36. C4-04-071-00 Cuadrante Betania.

Fotografías de trabajos



Imágenes 37 - 40. C4-04-002-00 Cuadrante Betania.



1
2
3
4
5
6
7
8
9
10
11
12
13
14
15
16
17
18
19
20
21
22
23
24
25
26
27
28
29
30



Municipalidad de
Santa Bárbara



3.2.7. Trabajos de mejora en sistemas de drenaje y relastrado en Calle Betania - Rosales, C4-04-051-00

Este proyecto consiste en la colocación y compactación de material granular y mejora del sistema de drenajes mediante tuberías laterales, pasos de alcantarilla y construcción de cajas de registro. Este proyecto contempla las siguientes actividades:

- Limpieza de la superficie de trabajo al iniciar las obras y durante el desarrollo de los trabajos.
- Trazado de líneas a intervenir.
- Construcción de tragantes y cajas de registro.
- Colocación y compactación de material granular como relleno.
- Construcción de pasos de alcantarilla.
- Limpieza de la superficie de trabajo, al finalizar cada jornada de trabajo y al final de este.
- Recolección y acarreo de material de escombros.

Croquis de ubicación

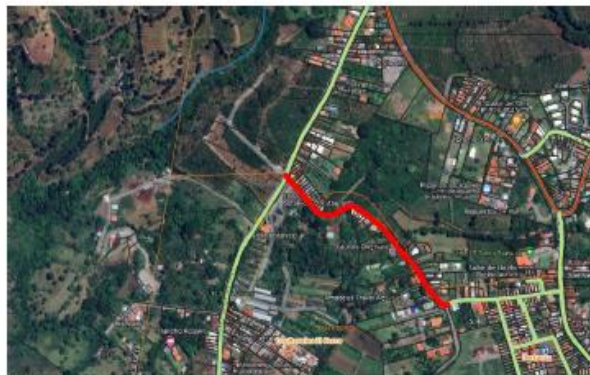


Imagen 41. C4-04-051-00 Calle Betania Rosales.



Acta N°22-2025

Fecha: 17/2/25

MUNICIPALIDAD DE SANTA BÁRBARA

FOLIO N° 0084

1
2
3
4
5
6
7
8
9
10
11
12
13
14
15
16
17
18
19
20
21
22
23
24
25
26
27
28
29
30



Municipalidad de Santa Bárbara



Fotografías de trabajos





Acta N°22-2025

Fecha: 17/2/25

MUNICIPALIDAD DE SANTA BÁRBARA

FOLIO N° 0085

1
2
3
4
5
6
7
8
9
10
11
12
13
14
15
16
17
18
19
20
21
22
23
24
25
26
27
28
29
30



Municipalidad de Santa Bárbara





1
2
3
4
5
6
7
8
9
10
11
12
13
14
15
16
17
18
19
20
21
22
23
24
25
26
27
28
29
30



Municipalidad de Santa Bárbara



Imágenes 42 - 61. C4-04-051-00 Calle Betania - Rosales.

3.2.8. Trabajos de obras complementarias y Bacheo en Puente La Claudia, C4-04-043-00

Este proyecto consiste en la pre-nivelación los rellenos de aproximación de, colocación y compactación de material granular, para posteriormente realizar el bacheo formal de la calzada con mezcla asfáltica en caliente. Este proyecto contempla las siguientes actividades:



Acta N°22-2025

Fecha: 17/2/25

MUNICIPALIDAD DE SANTA BÁRBARA

FOLIO N° 0087

1
2
3
4
5
6
7
8
9
10
11
12
13
14
15
16
17
18
19
20
21
22
23
24
25
26
27
28
29
30



Municipalidad de
Santa Bárbara



- Limpieza de la superficie de trabajo al iniciar las obras y durante el desarrollo de los trabajos.
- Trazado de líneas a intervenir.
- Construcción de tragantes y cajas de registro.
- Colocación y compactación de material granular como relleno.
- Posteriormente el bache en MAC de 5 cm de espesor.
- Demarcación de la calzada del puente.
- Limpieza de la superficie de trabajo, al finalizar cada jornada de trabajo y al final de este.
- Recolección y acarreo de material de escombros.

Croquis de ubicación



Imagen 62. C4-04-043-00 Calle la Claudia.



Acta N°22-2025

Fecha: 17/2/25

MUNICIPALIDAD DE SANTA BÁRBARA

FOLIO N° 0088

1
2
3
4
5
6
7
8
9
10
11
12
13
14
15
16
17
18
19
20
21
22
23
24
25
26
27
28
29
30



Municipalidad de Santa Bárbara



Fotografías de trabajos





Acta N°22-2025

Fecha: 17/2/25

MUNICIPALIDAD DE SANTA BÁRBARA

FOLIO N° 0089

1
2
3
4
5
6
7
8
9
10
11
12
13
14
15
16
17
18
19
20
21
22
23
24
25
26
27
28
29
30



Municipalidad de Santa Bárbara





1
2
3
4
5
6
7
8
9
10
11
12
13
14
15
16
17
18
19
20
21
22
23
24
25
26
27
28
29
30



Municipalidad de Santa Bárbara



Imágenes 63 - 80. C4-04-043-00 Puente Calle La Claudia.

3.2.9. Trabajos de mejora en sistema de drenaje y bacheo Cuadrante Santo Domingo (Palí), C4-04-031-00

Este proyecto consiste en la construcción del sistema de drenaje, mediante la colocación de alcantarillado pluvial, además del bacheo solicitado como parte de los permisos de construcción en el proyecto Palí del Roble. Este proyecto contempla las siguientes actividades:

- Limpieza de la superficie de trabajo al iniciar las obras y durante el desarrollo de los trabajos.
- Trazado de líneas a intervenir.
- Construcción de alcantarillado pluvial.
- Construcción de cajas de registro.
- Excavación y sustitución de base granular.
- Colocación y compactación de material granular como relleno.
- Posteriormente el bache en MAC de 5 cm de espesor.
- Colocación y compactación de material granular como relleno.
- Limpieza de la superficie de trabajo, al finalizar cada jornada de trabajo y al final de este.
- Recolección y acarreo de material de escombros.



Acta N°22-2025

Fecha: 17/2/25

MUNICIPALIDAD DE SANTA BÁRBARA

FOLIO N° 0091

1
2
3
4
5
6
7
8
9
10
11
12
13
14
15
16
17
18
19
20
21
22
23
24
25
26
27
28
29
30



Municipalidad de Santa Bárbara



Croquis de ubicación



Imagen 81. C4-04-031-00 Cuadrante Santo Domingo.

Fotos de los trabajos realizados



imágenes 82 - 85. C4-04-031-00 Cuadrante santo Domingo.



1
2
3
4
5
6
7
8
9
10
11
12
13
14
15
16
17
18
19
20
21
22
23
24
25
26
27
28
29
30



Municipalidad de
Santa Bárbara



3.2.10. Trabajos de Bacheo y ampliación de calzada, C4-04-011-00 Calle el Cerro

Este proyecto consiste en la sustitución material deteriorado en agujeros, colocación y compactación de material granular, para posteriormente realizar el bacheo formal de la calzada con mezcla asfáltica en caliente, adicionalmente se coloca tubería en uno de los márgenes más erosionados como mejora del sistema de drenaje y ampliación de la calzada. Este proyecto contempla las siguientes actividades:

- Limpieza de la superficie de trabajo al iniciar las obras y durante el desarrollo de los trabajos.
- Trazado de líneas a intervenir.
- Excavación y sustitución de base granular.
- Colocación y compactación de material granular como relleno.
- Posteriormente el bache en MAC de 5 cm de espesor.
- Ampliación de calzada.
- Recolección y acarreo de material de escombros.

Croquis de ubicación



Imagen 86. C4-04-011-00 Calle el Cerro.



Acta N°22-2025

Fecha: 17/2/25

MUNICIPALIDAD DE SANTA BÁRBARA

FOLIO N° 0093

1
2
3
4
5
6
7
8
9
10
11
12
13
14
15
16
17
18
19
20
21
22
23
24
25
26
27
28
29
30



Municipalidad de Santa Bárbara



Fotos de los trabajos realizados



Imágenes 87 - 92. C4-04-011-00 Calle el Cerro.



1
2
3
4
5
6
7
8
9
10
11
12
13
14
15
16
17
18
19
20
21
22
23
24
25
26
27
28
29
30



Municipalidad de
Santa Bárbara



3.2.11. Trabajos de Bacheo, C4-04-002-00 Calle Cajón

Este proyecto consiste en la sustitución material deteriorado en agujeros, colocación y compactación de material granular, para posteriormente realizar el bacheo formal de la calzada con mezcla asfáltica en caliente. Este proyecto contempla las siguientes actividades:

- Limpieza de la superficie de trabajo al iniciar las obras y durante el desarrollo de los trabajos.
- Trazado de líneas a intervenir.
- Excavación y sustitución de base granular.
- Colocación y compactación de material granular como relleno.
- Posteriormente el bache en MAC de 5 cm de espesor.
- Limpieza de la superficie de trabajo, al finalizar cada jornada de trabajo y al final de este.
- Recolección y acarreo de material de escombros.

Croquis de ubicación



Imagen 93. C4-04-021-00 Calle Cajón.



Acta N°22-2025

Fecha: 17/2/25

MUNICIPALIDAD DE SANTA BÁRBARA

FOLIO N° 0095

1
2
3
4
5
6
7
8
9
10
11
12
13
14
15
16
17
18
19
20
21
22
23
24
25
26
27
28
29
30



Municipalidad de Santa Bárbara



Fotos de los trabajos realizados





1
2
3
4
5
6
7
8
9
10
11
12
13
14
15
16
17
18
19
20
21
22
23
24
25
26
27
28
29
30



Municipalidad de
Santa Bárbara



Imágenes 94 - 103. C4-04-021-00 Calle Cajón.

3.2.12. Trabajos de Bacheo, C4-04-018-00 Calle Chagüites

Este proyecto consiste en la sustitución material deteriorado en agujeros, colocación y compactación de material granular, para posteriormente realizar el bacheo formal de la calzada con mezcla asfáltica en caliente. Este proyecto contempla las siguientes actividades:

- Limpieza de la superficie de trabajo al iniciar las obras y durante el desarrollo de los trabajos.
- Trazado de líneas a intervenir.
- Excavación y sustitución de base granular.
- Colocación y compactación de material granular como relleno.
- Posteriormente el bache en MAC de 5 cm de espesor.
- Limpieza de la superficie de trabajo, al finalizar cada jornada de trabajo y al final de este.
- Recolección y acarreo de material de escombros.



1
2
3
4
5
6
7
8
9
10
11
12
13
14
15
16
17
18
19
20
21
22
23
24
25
26
27
28
29
30



Municipalidad de Santa Bárbara



Croquis de ubicación

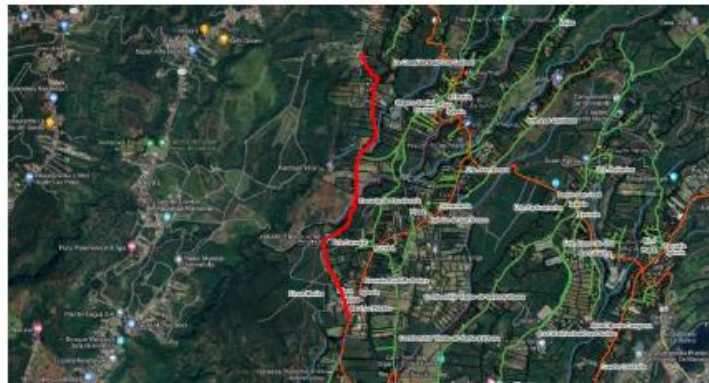


Imagen 104. C4-04-018-00 Calle Chagüites.



Imágenes 105 - 106. C4-04-018-00 Calle Chagüites.

3.2.13. Trabajos de Colocación de tubería, C4-04-027-00 Cuadrante Santa Bárbara, sector Cementerio

Este proyecto consiste en la colocación de tubería, además de colocación y compactación de material granular, como mejora al sistema de drenaje existente y en apoyo al proyecto del bulevar del Cementerio gestionado por el Departamento de Desarrollo Urbano. Este proyecto contempla las siguientes actividades:



1
2
3
4
5
6
7
8
9
10
11
12
13
14
15
16
17
18
19
20
21
22
23
24
25
26
27
28
29
30



Municipalidad de Santa Bárbara



- Limpieza de la superficie de trabajo al iniciar las obras y durante el desarrollo de los trabajos.
- Trazado de líneas a intervenir.
- Excavación y sustitución de base granular.
- Colocación y compactación de material granular como relleno.
- Posteriormente el bache en MAC de 5 cm de espesor.
- Colocación de tubería.
- Construcción de cajas de registro.
- Ampliación de calzada.
- Limpieza de la superficie de trabajo, al finalizar cada jornada de trabajo y al final de este.
- Recolección y acarreo de material de escombros.

Croquis de ubicación



Imagen 107. C4-04-027-00 Cuadrante Santa Bárbara.



Acta N°22-2025

Fecha: 17/2/25

MUNICIPALIDAD DE SANTA BÁRBARA

FOLIO N° 0099


- 1
- 2
- 3
- 4
- 5
- 6
- 7
- 8
- 9
- 10
- 11
- 12
- 13
- 14
- 15
- 16
- 17
- 18
- 19
- 20
- 21
- 22
- 23
- 24
- 25
- 26
- 27
- 28
- 29
- 30



Municipalidad de Santa Bárbara



Fotos de los trabajos realizados





Acta N°22-2025

Fecha: 17/2/25

MUNICIPALIDAD DE SANTA BÁRBARA

FOLIO N° 0100

- 1
- 2
- 3
- 4
- 5
- 6
- 7
- 8
- 9
- 10
- 11
- 12
- 13
- 14
- 15
- 16
- 17
- 18
- 19
- 20
- 21
- 22
- 23
- 24
- 25
- 26
- 27
- 28
- 29
- 30



Municipalidad de Santa Bárbara





1
2
3
4
5
6
7
8
9
10
11
12
13
14
15
16
17
18
19
20
21
22
23
24
25
26
27
28
29
30



Municipalidad de Santa Bárbara



Imágenes 108 - 129. C4-04-027-00 Cuadrante Santa Bárbara.

3.2.14. Trabajos de sustitución de tubería, C4-04-071-00 Cuadrante Betania, sector la cuesta

Este proyecto consiste en la sustitución de tubería, además de colocación y compactación de material granular, como mejora al sistema de drenaje existente y en atención de la emergencia. Este proyecto contempla las siguientes actividades:



1
2
3
4
5
6
7
8
9
10
11
12
13
14
15
16
17
18
19
20
21
22
23
24
25
26
27
28
29
30



Municipalidad de
Santa Bárbara



- Limpieza de la superficie de trabajo al iniciar las obras y durante el desarrollo de los trabajos.
- Trazado de líneas a intervenir.
- Excavación y sustitución de base granular.
- Colocación y compactación de material granular como relleno.
- Posteriormente el bache en MAC de 5 cm de espesor.
- sustitución de tubería.
- Construcción de cajas y pozos de registro.
- Construcción de cordón y caño.
- Colocación de pasos de alcantarilla.
- Construcción de cabezal de desfogue.
- Ampliación de calzada.
- Limpieza de la superficie de trabajo, al finalizar cada jornada de trabajo y al final de este.
- Recolección y acarreo de material de escombros.

Croquis de ubicación



Imagen 130. C4-04-071-00 Cuadrante Betania.



Acta N°22-2025

Fecha: 17/2/25

MUNICIPALIDAD DE SANTA BÁRBARA

FOLIO N° 0103

- 1
- 2
- 3
- 4
- 5
- 6
- 7
- 8
- 9
- 10
- 11
- 12
- 13
- 14
- 15
- 16
- 17
- 18
- 19
- 20
- 21
- 22
- 23
- 24
- 25
- 26
- 27
- 28
- 29
- 30



Municipalidad de Santa Bárbara



Fotos de los trabajos realizados





Acta N°22-2025

Fecha: 17/2/25

MUNICIPALIDAD DE SANTA BÁRBARA

FOLIO N° 0104

- 1
- 2
- 3
- 4
- 5
- 6
- 7
- 8
- 9
- 10
- 11
- 12
- 13
- 14
- 15
- 16
- 17
- 18
- 19
- 20
- 21
- 22
- 23
- 24
- 25
- 26
- 27
- 28
- 29
- 30



Municipalidad de Santa Bárbara





1

2

3

4



Municipalidad de
Santa Bárbara



5

6

7

8

9

10

11

12

13

14

15

16

17



Imágenes 131 - 148. C4-04-071-00 Cuadrante Betania..

18

19

3.2.15. Estudios diseño y construcción de Puente sobre río Porrosatí, C4-04-023-00 Calle Montero

20

21

22

Este proyecto consiste en la elaboración de estudios técnicos, diseño y construcción de un puente sobre el río Porrosatí, en la Calle Montero como sustitución al puente existente en mal estado. Este proyecto contempla las siguientes actividades:

23

24

25

26

27

28

29

30

- Elaboración de estudios geotécnicos.
- Elaboración de estudios topográficos
- Elaboración de estudios hidrológicos.
- Elaboración de estudios hidráulicos.
- Diseño del Puente.
- Demolición de estructura existente-



Acta N°22-2025

Fecha: 17/2/25

MUNICIPALIDAD DE SANTA BÁRBARA

FOLIO N° 0106

1
2
3
4
5
6
7
8
9
10
11
12
13
14
15
16
17
18
19
20
21
22
23
24
25
26
27
28
29
30



Municipalidad de
Santa Bárbara



- Instalación de paso peatonal temporal.
- Limpieza de la superficie de trabajo al iniciar las obras y durante el desarrollo de los trabajos.
- Trazado de líneas a intervenir.
- Excavación y sustitución de cimientos.
- Armado en acero de bastión.
- Construcción de placa de cemento.
- Limpieza de la superficie de trabajo, al finalizar cada jornada de trabajo y al final de este.
- Recolección y acarreo de material de escombros.

Croquis de ubicación

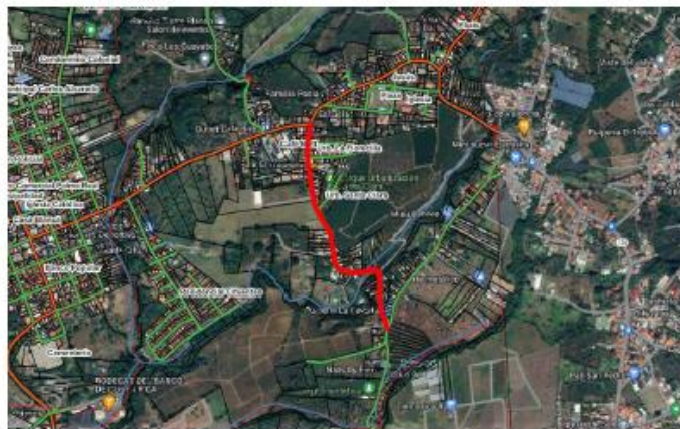


Imagen 149. C4-04-023-00 Calle Montero.



Acta N°22-2025

Fecha: 17/2/25

MUNICIPALIDAD DE SANTA BÁRBARA

FOLIO N° 0107

- 1
- 2
- 3
- 4
- 5
- 6
- 7
- 8
- 9
- 10
- 11
- 12
- 13
- 14
- 15
- 16
- 17
- 18
- 19
- 20
- 21
- 22
- 23
- 24
- 25
- 26
- 27
- 28
- 29
- 30



Municipalidad de Santa Bárbara



Fotos de los trabajos realizados





Acta N°22-2025

Fecha: 17/2/25


MUNICIPALIDAD DE SANTA BÁRBARA

FOLIO N° 0108

- 1
- 2
- 3
- 4
- 5
- 6
- 7
- 8
- 9
- 10
- 11
- 12
- 13
- 14
- 15
- 16
- 17
- 18
- 19
- 20
- 21
- 22
- 23
- 24
- 25
- 26
- 27
- 28
- 29
- 30



Municipalidad de Santa Bárbara





Acta N°22-2025

Fecha: 17/2/25

MUNICIPALIDAD DE SANTA BÁRBARA

FOLIO N° 0109

1
2
3
4
5
6
7
8
9
10
11
12
13
14
15
16
17
18
19
20
21
22
23
24
25
26
27
28
29
30



Municipalidad de Santa Bárbara





Acta N°22-2025

Fecha: 17/2/25

MUNICIPALIDAD DE SANTA BÁRBARA

FOLIO N° 0110

- 1
- 2
- 3
- 4
- 5
- 6
- 7
- 8
- 9
- 10
- 11
- 12
- 13
- 14
- 15
- 16
- 17
- 18
- 19
- 20
- 21
- 22
- 23
- 24
- 25
- 26
- 27
- 28
- 29
- 30



Municipalidad de Santa Bárbara





1
2
3
4
5
6
7
8
9
10
11
12
13
14
15
16
17
18
19
20
21
22
23
24
25
26
27
28
29
30



Municipalidad de Santa Bárbara



Imágenes 150 - 183. C4-04-023-00 Calle Montero.

3.2.16. Trabajos en Parque Lineal Conexión Viva, C4-04-027-00 Cuadrante Santa Bárbara

Este proyecto consiste en la sustitución de tubería, además de colocación y compactación de material granular, como mejora al sistema de drenaje existente y ampliación del espacio peatonal. Este proyecto contempla las siguientes actividades:

- Limpieza de la superficie de trabajo al iniciar las obras y durante el desarrollo de los trabajos.
- Trazado de líneas a intervenir.
- Excavación y sustitución de base granular.
- Colocación y compactación de material granular como relleno.
- Posteriormente el bache en MAC de 5 cm de espesor.
- Sustitución de tubería.
- Construcción de cajas y pozos de registro.
- Construcción de cordón y caño.
- Colocación de pasos de alcantarilla.
- Ampliación de la acera
- Limpieza de la superficie de trabajo, al finalizar cada jornada de trabajo y al final de este.
- Recolección y acarreo de material de escombros.



Acta N°22-2025

Fecha: 17/2/25

MUNICIPALIDAD DE SANTA BÁRBARA

FOLIO N° 0112

1
2
3
4
5
6
7
8
9
10
11
12
13
14
15
16
17
18
19
20
21
22
23
24
25
26
27
28
29
30



Municipalidad de Santa Bárbara



Croquis de ubicación



Imagen 184. C4-04-027-00 Cuadrante Santa Bárbara.

Fotos de los trabajos realizados





Acta N°22-2025

Fecha: 17/2/25

MUNICIPALIDAD DE SANTA BÁRBARA

FOLIO N° 0113

1
2
3
4
5
6
7
8
9
10
11
12
13
14
15
16
17
18
19
20
21
22
23
24
25
26
27
28
29
30



Municipalidad de Santa Bárbara





Acta N°22-2025

Fecha: 17/2/25

MUNICIPALIDAD DE SANTA BÁRBARA

FOLIO N° 0114

1
2
3
4
5
6
7
8
9
10
11
12
13
14
15
16
17
18
19
20
21
22
23
24
25
26
27
28
29
30



Municipalidad de Santa Bárbara






1
2
3
4
5
6
7
8
9
10
11
12
13
14
15
16
17
18
19
20
21
22
23
24
25
26
27
28
29
30



Municipalidad de Santa Bárbara



Imágenes 185 - 208. C4-04-027-00 Cuadrante Santa Bárbara.

3.2.17. Trabajos de sobre carpeta en Cuadrante Betania C4-04-051-00

Este proyecto consiste en la colocación, nivelación y compactación de mezcla asfáltica en caliente a lo largo de 465 m, en el sector de la cuesta. Este proyecto contempla las siguientes actividades:



Acta N°22-2025

Fecha: 17/2/25

MUNICIPALIDAD DE SANTA BÁRBARA

FOLIO N° 0116

1
2
3
4
5
6
7
8
9
10
11
12
13
14
15
16
17
18
19
20
21
22
23
24
25
26
27
28
29
30



Municipalidad de
Santa Bárbara



- Limpieza de la superficie de trabajo al iniciar las obras y durante el desarrollo de los trabajos.
- Trazado de líneas a intervenir.
- Colocación y compactación de una sobre capa en MAC de 5 cm de espesor, aproximadamente 411,47 ton.
- Limpieza de la superficie de trabajo, al finalizar cada jornada de trabajo y al final de este.

Croquis de ubicación



Imagen 209. C4-04-071-00 Cuadrante Betania.

Fotos de los trabajos realizados





Acta N°22-2025

Fecha: 17/2/25

MUNICIPALIDAD DE SANTA BÁRBARA

FOLIO N° 0117

1
2
3
4
5
6
7
8
9
10
11
12
13
14
15
16
17
18
19
20
21
22
23
24
25
26
27
28
29
30



Municipalidad de Santa Bárbara



Imágenes 210 - 219. C4-04-71-00 Cuadrante Betania.



1
2
3
4
5
6
7
8
9
10
11
12
13
14
15
16
17
18
19
20
21
22
23
24
25
26
27
28
29
30



Municipalidad de Santa Bárbara



3.2.18. Trabajos de bacheo y sobre carpeta en Cuadrante Bárbara C4-04-027-00

Este proyecto consiste en bacheo y la colocación, nivelación y compactación de mezcla asfáltica en caliente a lo largo de 180 m, en el sector del cementerio. Este proyecto contempla las siguientes actividades:

- Limpieza de la superficie de trabajo al iniciar las obras y durante el desarrollo de los trabajos.
- Trazado de líneas a intervenir.
- Colocación y compactación de una sobre capa en MAC de 5 cm de espesor, aproximadamente 119,7 ton.
- Bacheo formal en MAC de 5 cm de espesor, aproximadamente 610 m².
- Colocación y compactación de una capa de base 88 m³.
- Limpieza de la superficie de trabajo, al finalizar cada jornada de trabajo y al final de este.

Croquis de ubicación



Imagen 220. C4-04-027-00 Cuadrante Cementerio.



Acta N°22-2025

Fecha: 17/2/25

MUNICIPALIDAD DE SANTA BÁRBARA

FOLIO N° 0119


1
2
3
4
5
6
7
8
9
10
11
12
13
14
15
16
17
18
19
20
21
22
23
24
25
26
27
28
29
30



Municipalidad de Santa Bárbara



Fotos de los trabajos realizados





Acta N°22-2025

Fecha: 17/2/25

MUNICIPALIDAD DE SANTA BÁRBARA

FOLIO N° 0120

1
2
3
4
5
6
7
8
9
10
11
12
13
14
15
16
17
18
19
20
21
22
23
24
25
26
27
28
29
30



Municipalidad de Santa Bárbara



Imágenes 221 - 236. C4-04-027-00 Cuadrante Santa Bárbara.



1
2
3
4
5
6
7
8
9
10
11
12
13
14
15
16
17
18
19
20
21
22
23
24
25
26
27
28
29
30



Municipalidad de Santa Bárbara



3.2.19. Proyecto de mejoramiento vial, Cuadrante Santa Bárbara C4-04-027-00

Este proyecto consiste en bacheo y la colocación, nivelación y compactación de mezcla asfáltica en caliente a lo largo de 200 m, en el sector del Parque Lineal Conexión Viva. Este proyecto contempla las siguientes actividades:

- Limpieza de la superficie de trabajo al iniciar las obras y durante el desarrollo de los trabajos.
- Trazado de líneas a intervenir.
- Bacheo formal en MAC de 5 cm de espesor, aproximadamente 439 m².
- Colocación y compactación de una capa de base 10 m³.
- Limpieza de la superficie de trabajo, al finalizar cada jornada de trabajo y al final de este.

Croquis de ubicación

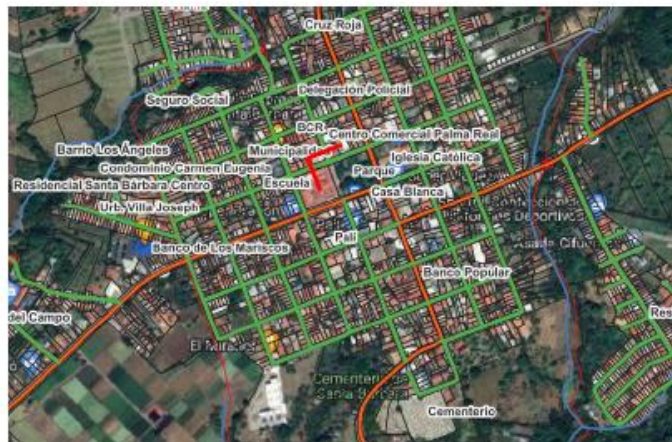


Imagen 237. C4-04-027-00 Cuadrante PLCV.



Acta N°22-2025

Fecha: 17/2/25

MUNICIPALIDAD DE SANTA BÁRBARA

FOLIO N° 0122

1
2
3
4
5
6
7
8
9
10
11
12
13
14
15
16
17
18
19
20
21
22
23
24
25
26
27
28
29
30



Municipalidad de Santa Bárbara



Fotos de los trabajos realizados





1
2
3
4
5
6
7
8
9
10
11
12
13
14
15
16
17
18
19
20
21
22
23
24
25
26
27
28
29
30



Municipalidad de Santa Bárbara



Imágenes 238 - 247. C4-04-027-00 Cuadrante Santa Bárbara.

3.2.20. Proyecto de mejoramiento vial, Calle Guachipelines C4-04-025-00

Este proyecto consiste en la colocación, nivelación y compactación de mezcla asfáltica en caliente a lo largo de 300 m, en el sector del Centro Turístico. Este proyecto contempla las siguientes actividades:

- Limpieza de la superficie de trabajo al iniciar las obras y durante el desarrollo de los trabajos.
- Trazado de líneas a intervenir.
- Bacheo formal en MAC de 5 cm de espesor, aproximadamente 27 m².
- Colocación y compactación de una capa de base 10 m³.
- Colocación y compactación de una sobre capa en MAC de 5 cm de espesor, aproximadamente 201 ton.
- Limpieza de la superficie de trabajo, al finalizar cada jornada de trabajo y al final de este.



Acta N°22-2025

Fecha: 17/2/25

MUNICIPALIDAD DE SANTA BÁRBARA

FOLIO N° 0124

1
2
3
4
5
6
7
8
9
10
11
12
13
14
15
16
17
18
19
20
21
22
23
24
25
26
27
28
29
30



Municipalidad de Santa Bárbara



Croquis de ubicación



Imagen 248. C4-04-025-00 Calle Guachipelines.

Fotos de los trabajos realizados





Acta N°22-2025

Fecha: 17/2/25

MUNICIPALIDAD DE SANTA BÁRBARA

FOLIO N° 0125

1
2
3
4
5
6
7
8
9
10
11
12
13
14
15
16
17
18
19
20
21
22
23
24
25
26
27
28
29
30



Municipalidad de Santa Bárbara



Imágenes 249 - 260. C4-04-25-00 Calle Guachipelines.



1
2
3
4
5
6
7
8
9
10
11
12
13
14
15
16
17
18
19
20
21
22
23
24
25
26
27
28
29
30



Municipalidad de Santa Bárbara



3.2.21. Proyecto de mejoramiento vial, Calle Los Patos C4-04-038-00

Este proyecto consiste en la colocación, nivelación y compactación de mezcla asfáltica en caliente a lo largo de 230 m, en el sector del cruce hacia el puente. Este proyecto contempla las siguientes actividades:

- Limpieza de la superficie de trabajo al iniciar las obras y durante el desarrollo de los trabajos.
- Trazado de líneas a intervenir.
- Bacheo formal en MAC de 5 cm de espesor, aproximadamente 230 m².
- Colocación y compactación de una capa de base 20 m³.
- Limpieza de la superficie de trabajo, al finalizar cada jornada de trabajo y al final de este.

Croquis de ubicación



Imagen 261. C4-04-038-00 Calle Los Patos.



Acta N°22-2025

Fecha: 17/2/25

MUNICIPALIDAD DE SANTA BÁRBARA

FOLIO N° 0127

1
2
3
4
5
6
7
8
9
10
11
12
13
14
15
16
17
18
19
20
21
22
23
24
25
26
27
28
29
30



Municipalidad de Santa Bárbara



Fotos de los trabajos realizados





Acta N°22-2025

Fecha: 17/2/25

MUNICIPALIDAD DE SANTA BÁRBARA

FOLIO N° 0128

1
2
3
4
5
6
7
8
9
10
11
12
13
14
15
16
17
18
19
20
21
22
23
24
25
26
27
28
29
30



Municipalidad de Santa Bárbara



Imágenes 262 - 271. C4-04-38-00 Calle Los Patos.

3.2.22. Proyecto de mejoramiento vial, Calle Vieja C4-04-061-00

Este proyecto consiste en la colocación, nivelación y compactación de mezcla asfáltica en caliente a lo largo de 630 m, en el sector de la Escuela hacia la RN-123. Este proyecto contempla las siguientes actividades:

- Limpieza de la superficie de trabajo al iniciar las obras y durante el desarrollo de los trabajos.
- Trazado de líneas a intervenir.
- Bacheo formal en MAC de 5 cm de espesor, aproximadamente 1184 m², entre bacheo formal y bacheo menor.
- Colocación y compactación de una capa de base 36 m³.
- Limpieza de la superficie de trabajo, al finalizar cada jornada de trabajo y al final de este.



Acta N°22-2025

Fecha: 17/2/25

MUNICIPALIDAD DE SANTA BÁRBARA

FOLIO N° 0129

1
2
3
4
5
6
7
8
9
10
11
12
13
14
15
16
17
18
19
20
21
22
23
24
25
26
27
28
29
30



Municipalidad de Santa Bárbara



Croquis de ubicación



Imagen 272. C4-04-061-00 Calle Vieja, San Pedro.

Fotos de los trabajos realizados





Acta N°22-2025

Fecha: 17/2/25

MUNICIPALIDAD DE SANTA BÁRBARA

FOLIO N° 0130

- 1
- 2
- 3
- 4
- 5
- 6
- 7
- 8
- 9
- 10
- 11
- 12
- 13
- 14
- 15
- 16
- 17
- 18
- 19
- 20
- 21
- 22
- 23
- 24
- 25
- 26
- 27
- 28
- 29
- 30



Municipalidad de Santa Bárbara





Acta N°22-2025

Fecha: 17/2/25

MUNICIPALIDAD DE SANTA BÁRBARA

FOLIO N° 0131

1
2
3
4
5
6
7
8
9
10
11
12
13
14
15
16
17
18
19
20
21
22
23
24
25
26
27
28
29
30



Municipalidad de Santa Bárbara



Imágenes 273 - 290. C4-04-061-00 Calle Vieja.



1
2
3
4
5
6
7
8
9
10
11
12
13
14
15
16
17
18
19
20
21
22
23
24
25
26
27
28
29
30



Municipalidad de Santa Bárbara



3.2.23. Proyecto de mejoramiento vial, Calle Rincón C4-04-002-00

Este proyecto consiste en la colocación, nivelación y compactación de mezcla asfáltica en caliente a lo largo de 330 m, en el cruce con Calle Vieja hacia acceso de Transuca. Este proyecto contempla las siguientes actividades:

- Limpieza de la superficie de trabajo al iniciar las obras y durante el desarrollo de los trabajos.
- Trazado de líneas a intervenir.
- Bacheo formal en MAC de 5 cm de espesor, aproximadamente 394 m².
- Colocación y compactación de una capa de base 25 m³.
- Limpieza de la superficie de trabajo, al finalizar cada jornada de trabajo y al final de este.

Croquis de ubicación



Imagen 291. C4-04-002-00 Calle Rincón.



Acta N°22-2025

Fecha: 17/2/25

MUNICIPALIDAD DE SANTA BÁRBARA

FOLIO N° 0133

- 1
- 2
- 3
- 4
- 5
- 6
- 7
- 8
- 9
- 10
- 11
- 12
- 13
- 14
- 15
- 16
- 17
- 18
- 19
- 20
- 21
- 22
- 23
- 24
- 25
- 26
- 27
- 28
- 29
- 30



Municipalidad de Santa Bárbara



Fotos de los trabajos realizados





1
2
3
4
5
6
7
8
9
10
11
12
13
14
15
16
17
18
19
20
21
22
23
24
25
26
27
28
29
30



Municipalidad de Santa Bárbara



Imágenes 292 - 303. C4-04-002-00 Calle Rincón.

3.2.24. Proyecto de mejoramiento vial, Calle la Meseta C4-04-001-00

Este proyecto consiste en bacheo y la colocación, nivelación y compactación de mezcla asfáltica en caliente a lo largo de 560 m, desde el entronque con calle Salazar hasta 5 esquinas. Este proyecto contempla las siguientes actividades:

- Limpieza de la superficie de trabajo al iniciar las obras y durante el desarrollo de los trabajos.
- Trazado de líneas a intervenir.
- Bacheo menor en MAC de 5 cm de espesor, aproximadamente 228 m².
- Limpieza de la superficie de trabajo, al finalizar cada jornada de trabajo y al final de este.



Acta N°22-2025

Fecha: 17/2/25

MUNICIPALIDAD DE SANTA BÁRBARA

FOLIO N° 0135

1

2

3

4

5

6

7

8

9

10

11

12

13

14

15

16

17

18

19

20

21

22

23

24

25

26

27

28

29

30



Municipalidad de Santa Bárbara



Croquis de ubicación



Imagen 304. C4-04-001-00 Calle La Meseta.

Fotos de los trabajos realizados





1
2
3
4
5
6
7
8
9
10
11
12
13
14
15
16
17
18
19
20
21
22
23
24
25
26
27
28
29
30



Municipalidad de
Santa Bárbara



Imágenes 305 - 312. C4-04-002-00 Cuadrante Santa Bárbara.

3.2.25. Proyecto de mejoramiento vial, Calle Urbanización Samarcanda C4-04-065-00

Este proyecto consiste en bacheo y la colocación, nivelación y compactación de mezcla asfáltica en caliente a lo largo de 30 m, en el entronque con calle La Meseta.

Este proyecto contempla las siguientes actividades:

- Limpieza de la superficie de trabajo al iniciar las obras y durante el desarrollo de los trabajos.
- Trazado de líneas a intervenir.
- Bacheo menor en MAC de 5 cm de espesor, aproximadamente 248 m².
- Limpieza de la superficie de trabajo, al finalizar cada jornada de trabajo y al final de este.



Acta N°22-2025

Fecha: 17/2/25

MUNICIPALIDAD DE SANTA BÁRBARA

FOLIO N° 0137

1
2
3
4
5
6
7
8
9
10
11
12
13
14
15
16
17
18
19
20
21
22
23
24
25
26
27
28
29
30



Municipalidad de Santa Bárbara



Croquis de ubicación

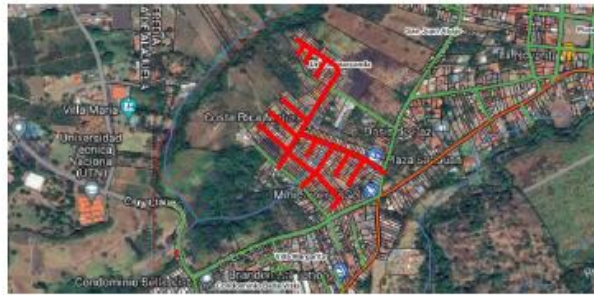


Imagen 313. C4-04-001-00 Calle Urbanización Samarcanda.

Fotos de los trabajos realizados



Imágenes 314 - 317. C4-04-065-00 Urbanización Samarcanda.



1
2
3
4
5
6
7
8
9
10
11
12
13
14
15
16
17
18
19
20
21
22
23
24
25
26
27
28
29
30



Municipalidad de Santa Bárbara



3.2.26. Proyecto de mejoramiento vial, Calle Los Bueyes C4-04-026-00

Este proyecto consiste en la colocación, nivelación y compactación de mezcla asfáltica en caliente a lo largo de 470 m, desde el entronque con la RN-123 hasta el entronque con la RN-119. Este proyecto contempla las siguientes actividades:

- Limpieza de la superficie de trabajo al iniciar las obras y durante el desarrollo de los trabajos.
- Trazado de líneas a intervenir.
- Bacheo formal en MAC de 5 cm de espesor, aproximadamente 996 m².
- Bacheo menor en MAC de 5 cm de espesor, aproximadamente 271 m².
- Colocación y compactación de una capa de base 150 m³.
- Limpieza de la superficie de trabajo, al finalizar cada jornada de trabajo y al final de este.

Croquis de ubicación



Imagen 318. C4-04-026-00 Calle Los Bueyes.



Acta N°22-2025

Fecha: 17/2/25

MUNICIPALIDAD DE SANTA BÁRBARA

FOLIO N° 0139

1
2
3
4
5
6
7
8
9
10
11
12
13
14
15
16
17
18
19
20
21
22
23
24
25
26
27
28
29
30



Municipalidad de Santa Bárbara



Fotos de los trabajos realizados





1
2
3
4
5
6
7
8
9
10
11
12
13
14
15
16
17
18
19
20
21
22
23
24
25
26
27
28
29
30



Municipalidad de
Santa Bárbara



Imágenes 319 - 326. C4-04-026-00 Calle Rincón.

3.2.27. Proyecto de mejoramiento vial, Calle Vieja San Pedro C4-04-061-00

Este proyecto consiste en la colocación, nivelación y compactación de mezcla asfáltica en caliente a lo largo de 300 m, en el sector de la Escuela hacia el suroeste entronque con la RN-123. Este proyecto contempla las siguientes actividades:

- Limpieza de la superficie de trabajo al iniciar las obras y durante el desarrollo de los trabajos.
- Trazado de líneas a intervenir.
- Colocación y compactación de una sobre capa en MAC de 5 cm de espesor, aproximadamente 251 ton.
- Limpieza de la superficie de trabajo, al finalizar cada jornada de trabajo y al final de este.



Acta N°22-2025

Fecha: 17/2/25

MUNICIPALIDAD DE SANTA BÁRBARA

FOLIO N° 0141

1
2
3
4
5
6
7
8
9
10
11
12
13
14
15
16
17
18
19
20
21
22
23
24
25
26
27
28
29
30



Municipalidad de Santa Bárbara



Croquis de ubicación



Imagen 327. C4-04-061-00 Calle Vieja.

Fotos de los trabajos realizados





1
2
3
4
5
6
7
8
9
10
11
12
13
14
15
16
17
18
19
20
21
22
23
24
25
26
27
28
29
30



Municipalidad de Santa Bárbara



Imágenes 328 - 337. C4-04-061-00 Calle Vieja San Pedro.

3.2.28. Proyecto de mejoramiento vial, Calle Los Patos C4-04-038-00

Este proyecto consiste en la colocación, nivelación y compactación de mezcla asfáltica en caliente a lo largo de 190 m, en el sector del cruce hacia el puente. Este proyecto contempla las siguientes actividades:



Acta N°22-2025

Fecha: 17/2/25

MUNICIPALIDAD DE SANTA BÁRBARA

FOLIO N° 0143

1
2
3
4
5
6
7
8
9
10
11
12
13
14
15
16
17
18
19
20
21
22
23
24
25
26
27
28
29
30



Municipalidad de Santa Bárbara



- Limpieza de la superficie de trabajo al iniciar las obras y durante el desarrollo de los trabajos.
- Trazado de líneas a intervenir.
- Colocación y compactación de una sobre capa en MAC de 5 cm de espesor, aproximadamente 161 ton.
- Limpieza de la superficie de trabajo, al finalizar cada jornada de trabajo y al final de este.

Croquis de ubicación



Imagen 93. C4-04-038-00 Calle Los Patos.

Fotos de los trabajos realizados





1
2
3
4
5
6
7
8
9
10
11
12
13
14
15
16
17
18
19
20
21
22
23
24
25
26
27
28
29
30



Municipalidad de Santa Bárbara



Imágenes 94 - 101. C4-04-38-00 Calle Los Patos.

3.2.29. Proyecto de mejoramiento vial, Calle Piruz - Méndez C4-04-041-00

Este proyecto consiste en la colocación, nivelación y compactación de mezcla asfáltica en caliente a lo largo de 290 m, desde el entronque con la RN-119 hacia el sector del cuadrante San Juan. Este proyecto contempla las siguientes actividades:



1
2
3
4
5
6
7
8
9
10
11
12
13
14
15
16
17
18
19
20
21
22
23
24
25
26
27
28
29
30



Municipalidad de Santa Bárbara



- Limpieza de la superficie de trabajo al iniciar las obras y durante el desarrollo de los trabajos.
- Trazado de líneas a intervenir.
- Colocación y compactación de una sobre capa en MAC de 5 cm de espesor, aproximadamente 201 ton.
- Limpieza de la superficie de trabajo, al finalizar cada jornada de trabajo y al final de este.

Croquis de ubicación



Imagen 102. C4-04-041-00 Calle Piruz - Méndez.

Fotos de los trabajos realizados





Acta N°22-2025

Fecha: 17/2/25

MUNICIPALIDAD DE SANTA BÁRBARA

FOLIO N° 0146

- 1
- 2
- 3
- 4
- 5
- 6
- 7
- 8
- 9
- 10
- 11
- 12
- 13
- 14
- 15
- 16
- 17
- 18
- 19
- 20
- 21
- 22
- 23
- 24
- 25
- 26
- 27
- 28
- 29
- 30



Municipalidad de Santa Bárbara





1
2
3
4
5
6
7
8
9
10
11
12
13
14
15
16
17
18
19
20
21
22
23
24
25
26
27
28
29
30



Municipalidad de Santa Bárbara



Imágenes 103 - 112. C4-04-041-00 Calle Piruz - Méndez.

3.2.30. Proyecto de Mejoramiento del sistema de drenaje y superficie de ruedo del camino Calle Los Mora C 04-04-009

Este proyecto consiste en el mejoramiento de los sistemas de drenaje y la superficie de ruedo en términos generales el proyecto consiste en la reconfiguración de la superficie de ruedo, colocación de alcantarillado pluvial, construcción de cuneta revestida, construcción de cordón y caño, construcción de aceras, colocación de subbase y base y sellado de la superficie de ruedo E38 a lo largo de 1 120 m, desde el entronque con ruta nacional N.123, hasta el entronque con Calle Solís. Este proyecto contempla las siguientes actividades:

- Limpieza de la superficie de trabajo al iniciar las obras y durante el desarrollo de los trabajos.
- Trazado de líneas a intervenir.
- Reconfiguración de la superficie de ruedo.
- Colocación de alcantarillado pluvial.
- Construcción de cuneta revestida.
- Construcción de cordón y caño.
- Construcción de aceras.
- Colocación de subbase y base.
- Colocación y sellado de la superficie de ruedo E38



1
2
3
4
5
6
7
8
9
10
11
12
13
14
15
16
17
18
19
20
21
22
23
24
25
26
27
28
29
30



Municipalidad de Santa Bárbara



- Limpieza de la superficie de trabajo, al finalizar cada jornada de trabajo y al final de este.

Croquis de ubicación

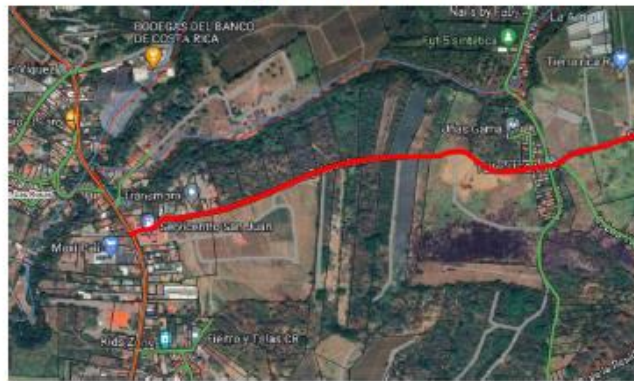


Imagen 113. C4-04-009-00 Calle Los Mora.

Fotos de los trabajos realizados





1
2
3
4
5
6
7
8
9
10
11
12
13
14
15
16
17
18
19
20
21
22
23
24
25
26
27
28
29
30



Municipalidad de Santa Bárbara



Imágenes 114 - 121. C4-04-009-00 Calle Los Mora.

3.2.31. Proyecto de Mejoramiento del sistema de drenaje y ampliación de la superficie de ruedo del camino Cuadrante Betania C4-04-071

Este proyecto consiste en el mejoramiento de los sistemas de drenaje y ampliación de la superficie de ruedo en términos generales el proyecto consiste en la reconfiguración de la superficie de ruedo, como obras adicionales a realizar por un desarrollador a favor de la municipalidad. Este proyecto contempla las siguientes actividades:



Acta N°22-2025

Fecha: 17/2/25

MUNICIPALIDAD DE SANTA BÁRBARA

FOLIO N° 0150

1
2
3
4
5
6
7
8
9
10
11
12
13
14
15
16
17
18
19
20
21
22
23
24
25
26
27
28
29
30



Municipalidad de Santa Bárbara



- Limpieza de la superficie de trabajo al iniciar las obras y durante el desarrollo de los trabajos.
- Trazado de líneas a intervenir.
- Reconformación de la superficie de ruedo.
- Colocación de alcantarillado pluvial.
- Construcción de cordón y caño.
- Construcción de aceras.
- Colocación de subbase y base.
- Colocación y compactación de mezcla asfáltica en caliente.
- Limpieza de la superficie de trabajo, al finalizar cada jornada de trabajo y al final de este.

Croquis de ubicación

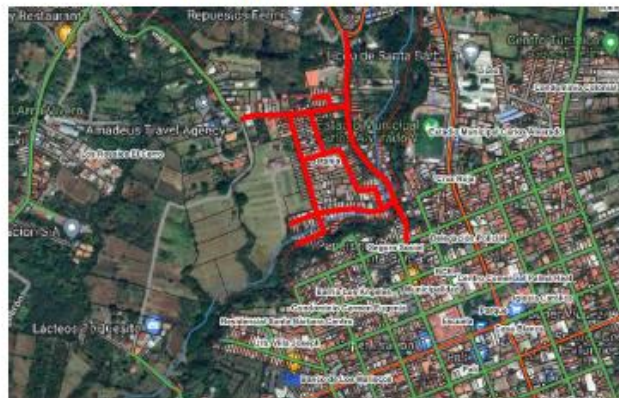


Imagen 122. C4-04-071-00 Cuadrante Betania.



1
2
3
4
5
6
7
8
9
10
11
12
13
14
15
16
17
18
19
20
21
22
23
24
25
26
27
28
29
30



Municipalidad de Santa Bárbara



Fotos de los trabajos realizados



Imágenes 123 - 126. C4-04-071-00 Cuadrante Betania.

3.2.32. Estudios diseño y construcción de Puente sobre Quebrada Cañas, C4-04-002-00 Calle Rincón

Este proyecto consiste en la elaboración de estudios técnicos, diseño y construcción de un puente o paso sobre la Quebrada Cañas, en Calle Rincón como sustitución al paso existente en mal estado y con problemas de sección hidráulica. Este proyecto contempla las siguientes actividades:

- Elaboración de estudios geotécnicos.
- Elaboración de estudios topográficos
- Elaboración de estudios hidrológicos.
- Elaboración de estudios hidráulicos.



1
2
3
4
5
6
7
8
9
10
11
12
13
14
15
16
17
18
19
20
21
22
23
24
25
26
27
28
29
30



Municipalidad de Santa Bárbara



- Diseño del Puente.
- Demolición de estructura existente.
- Instalación de paso peatonal temporal.
- Limpieza de la superficie de trabajo al iniciar las obras y durante el desarrollo de los trabajos.
- Trazado de líneas a intervenir.
- Excavación y sustitución de cimientos.
- Armado en acero de la estructura.
- Colado en concreto de paso.
- Colocación de accesorios.
- Construcción de obras adicionales.
- Limpieza de la superficie de trabajo, al finalizar cada jornada de trabajo y al final de este.
- Recolección y acarreo de material de escombros.

Croquis de ubicación

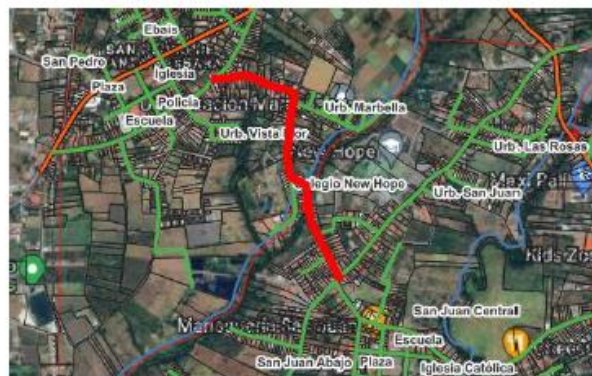


Imagen 127. C4-04-002-00 Calle Rincón.



Acta N°22-2025

Fecha: 17/2/25

MUNICIPALIDAD DE SANTA BÁRBARA

FOLIO N° 0153


1
2
3
4
5
6
7
8
9
10
11
12
13
14
15
16
17
18
19
20
21
22
23
24
25
26
27
28
29
30



Municipalidad de Santa Bárbara



Fotos de los trabajos realizados





1
2
3
4
5
6
7
8
9
10
11
12
13
14
15
16
17
18
19
20
21
22
23
24
25
26
27
28
29
30



Municipalidad de Santa Bárbara



Imágenes 128 - 139. C4-04-002-00 Calle Rincón.

3.2.33. Proyecto de Mejoramiento del sistema de drenaje y ampliación de la superficie de ruedo del camino Calle el Salesiano C4-04-040

Este proyecto consiste en el mejoramiento de los sistemas de drenaje y ampliación de la superficie de ruedo en términos generales el proyecto consiste en la reconfiguración de la superficie de ruedo, como obras adicionales a realizar por un desarrollador a favor de la municipalidad. Este proyecto contempla las siguientes actividades:

- Limpieza de la superficie de trabajo al iniciar las obras y durante el desarrollo de los trabajos.
- Trazado de líneas a intervenir.
- Reconfiguración de la superficie de ruedo.
- Construcción de cordón y caño.
- Construcción de aceras.
- Colocación de subbase y base.



1
2
3
4
5
6
7
8
9
10
11
12
13
14
15
16
17
18
19
20
21
22
23
24
25
26
27
28
29
30



Municipalidad de Santa Bárbara



- Colocación y compactación de mezcla asfáltica en caliente.
- Limpieza de la superficie de trabajo, al finalizar cada jornada de trabajo y al final de este.

Croquis de ubicación



Imagen 140. C4-04-040-00 Calle Salesiano.

Fotos de los trabajos realizados



Imágenes 141 - 144. C4-04-040-00 Calle Salesiano.



1
2
3
4
5
6
7
8
9
10
11
12
13
14
15
16
17
18
19
20
21
22
23
24
25
26
27
28
29
30



Municipalidad de Santa Bárbara



3.3. Población beneficiaria de los proyectos de mejoramiento.

Distrito de Jesús					
Código del camino	Nombre de calle	Ubicación	Trabajos realizados	Población Beneficiada Directa (aprox)	Población Beneficiada indirecta
C4-04-025-00	Calle Guachipelines	Contiguo al Centro Turístico	Recarpeteo y bacheo, colocación de base	300	9603
C4-04-023-00	Calle Montero	Contiguo a el Hogar de Ancianos los Abuelos de Meche	Elaboración de estudios, diseño y construcción del Puente sobre sobre río Porrosatí	800	9603

Distrito de Purabá					
Código del camino	Nombre de calle	Ubicación	Trabajos realizados	Población Beneficiada Directa (aprox)	Población Beneficiada indirecta
C4-04-012-00	Calle Potrerillos	Entronque con RN 127, hasta entronque con la misma, Purabá	Instalación de tubería y cajas de registro en paso lateral	165	4573



Acta N°22-2025

Fecha: 17/2/25

MUNICIPALIDAD DE SANTA BÁRBARA

FOLIO N° 0157

1
2
3
4
5
6
7
8
9
10
11
12
13
14
15
16
17
18
19
20
21
22
23
24
25
26
27
28
29
30



Municipalidad de
Santa Bárbara



Distrito de San Pedro					
Código del camino	Nombre de calle	Ubicación	Trabajos realizados	Población Beneficiada Directa (aprox)	Población Beneficiada indirecta
C4-04-071-00	Cuadrante Betania	Se ubica en B° Betania, y conecta Cuadrantes Sta. Bárbara, Calle Betania-Rosales con RN127	Colocación de base, construcción de pasos de alcantarilla, sistema de drenaje en tubería, cajas de registro, cabezal de desfogue, cordón y caño	1060	5582
C4-04-071-00	Cuadrante Betania	Desde el Puente hasta la RN-127	Recarpeteo	1350	5582
C4-04-061-00	Calle Vieja	De la Escuela hacia RN-23	Bacheo y colocación de base	750	5582
C4-04-002-00	Calle Rincón	Entronque con Calle Vieja hacia entrada TRANSUCA	Bacheo y colocación de base	750	5582
C4-04-061-00	Calle Vieja	Desde el sector de la Escuela hacia el suroeste entronque con la RN-123	Recarpeteo	750	5582
C4-04-002-00	Calle Rincón	Entronque con entrada TRANSUCA hacia Puente Calle Rincón	Bacheo y colocación de base	750	5582



Acta N°22-2025

Fecha: 17/2/25

MUNICIPALIDAD DE SANTA BÁRBARA

FOLIO N° 0158

1
2
3
4
5
6
7
8
9
10
11
12
13
14
15
16
17
18
19
20
21
22
23
24
25
26
27
28
29
30



Municipalidad de Santa Bárbara



Distrito San Juan					
Código del camino	Nombre de calle	Ubicación	Trabajos realizados	Población Beneficiada Directa (aprox)	Población Beneficiada indirecta
C4-04-038-00	Calle Los Patos	Desde el entronque con la Urb. Las Rosas hacia el Puente	Bacheo y colocación de base	100	7662
C4-04-038-00	Calle Los Patos	Desde el entronque con la Urb. Las Rosas hacia el Puente	Recarpeteo	100	7662
C4-04-026-00	Calle Los Bueyes	Desde el entronque con la RN-123 hasta el entronque con la RN-119	Bacheo y colocación de base	100	7662
C4-04-065-00	Calle Urbanización Samarcanda	En el entronque con calle La Meseta	Bacheo	1000	7662
C4-04-001-00	Calle La Meseta	Desde el entronque con calle Salazar hasta 5 esquinas	Bacheo	100	7662
C4-04-041-00	Calle Piruz Méndez	Desde el entronque con la RN-119 hacia el sector del cuadrante San Juan	Recarpeteo	100	7662



Acta N°22-2025

Fecha: 17/2/25

MUNICIPALIDAD DE SANTA BÁRBARA

FOLIO N° 0159

1
2
3
4
5
6
7
8
9
10
11
12
13
14
15
16
17
18
19
20
21
22
23
24
25
26
27
28
29
30



Municipalidad de Santa Bárbara



Distrito Central de Santa Bárbara					
Código del camino	Nombre de calle	Ubicación	Trabajos realizados	Población Beneficiada Directa (aprox)	Población Beneficiada indirecta
C4-04-027-00	Cuadrante Urbano Santa Bárbara	Santa Bárbara Centro, sector cementerio	Colocación de base, tubería y cajas de registro	1350	5944
C4-04-027-00	Cuadrante Urbano Santa Bárbara	Santa Bárbara Centro, sector el Granero	Colocación de base, aceras y pasos de alcantarilla, tubería y cajas de registro	1350	5944
C4-04-027-00	Cuadrante Urbano Santa Bárbara	Santa Bárbara Centro, sector cementerio	Recarpeteo y bacheo, colocación de base	1350	5944
C4-04-027-00	Cuadrante Urbano Santa Bárbara	Santa Bárbara Centro, sector PLCV	Bacheo y colocación de base	1350	5944

Distrito de Santo Domingo					
Código del camino	Nombre de calle	Ubicación	Trabajos realizados	Población Beneficiada Directa (aprox)	Población Beneficiada indirecta
C4-04-018-00	Calle Chagüites	Zetillal hacia Chagüites	Colocación de base, tubería y cajas de registro	450	2879



1
2
3
4
5
6
7
8
9
10
11
12
13
14
15
16
17
18
19
20
21
22
23
24
25
26
27
28
29
30



Municipalidad de Santa Bárbara



3.4. Proyectos de obra menor.

La Unidad de Gestión Vial atiende necesidades y problemáticas que deben de ser resueltas de manera inmediata, debido a la naturaleza y prioridad de la afectación en la vía. A continuación, se detalla obras que se han realizado bajo esta figura y que son consideradas como obras menores:

3.4.1. Colocación de paso Calle Rincón, sector parquecito C4-04-002-00, en conjunto con la Unidad de Servicios Municipales.





1
2
3
4
5
6
7
8
9
10
11
12
13
14
15
16
17
18
19
20
21
22
23
24
25
26
27
28
29
30



Municipalidad de Santa Bárbara



Imágenes 145 - 150. Colocación de paso de alcantarilla C4-04-002-00.

3.4.2. Construcción de cordón y caño, acera en Cuadrante Betania, C4-04-071-00, en conjunto con la Unidad de Servicios Municipales.





Acta N°22-2025

Fecha: 17/2/25

MUNICIPALIDAD DE SANTA BÁRBARA

FOLIO N° 0162

1



1
2
3
4
5
6
7
8
9
10
11
12
13
14
15
16
17
18
19
20
21
22
23
24
25
26
27
28
29
30



Municipalidad de Santa Bárbara



Imágenes 151 - 161. Construcción de acera, cordón y caño C4-04-071-00.

3.4.3. Limpieza de cordón y caño, Cuadrantes Santa Bárbara, C4-04-027-00, en conjunto con la Unidad de Servicios Municipales.



Imágenes 162 - 163. Limpieza de acera, cordón y caño C4-04-027-00.



1
2
3
4
5
6
7
8
9
10
11
12
13
14
15
16
17
18
19
20
21
22
23
24
25
26
27
28
29
30



Municipalidad de Santa Bárbara



3.4.4. Colocación de parrillas, Cuadrantes Santa Bárbara, C4-04-027-00, en conjunto con la Unidad de Servicios Municipales.



imágenes 164 - 165. Colocación de parrillas en Cuadrantes de Sta. Bárbara C4-04-027-00.

3.4.5. Construcción de cuneta, acera y reductores en Calle Rosa Blanca, C4-04-013-00, en convenio con el desarrollador Sr. Wilberth Jiménez.





Acta N°22-2025

Fecha: 17/2/25

MUNICIPALIDAD DE SANTA BÁRBARA

FOLIO N° 0165

1
2
3
4
5
6
7
8
9
10
11
12
13
14
15
16
17
18
19
20
21
22
23
24
25
26
27
28
29
30



Municipalidad de Santa Bárbara



Imágenes 166 - 171. Construcción de acera, cuneta y reductores C4-04-013-00.

3.4.6. Relastrado con material granular en Calle Asdrúbal Víquez, C4-04-096-00, en conjunto con la Unidad de Servicios Municipales y el Acueducto Municipal.





Acta N°22-2025

Fecha: 17/2/25

MUNICIPALIDAD DE SANTA BÁRBARA

FOLIO N° 0166

1
2
3
4
5
6
7
8
9
10
11
12
13
14
15
16
17
18
19
20
21
22
23
24
25
26
27
28
29
30



Municipalidad de Santa Bárbara



Imágenes 172 - 175. Relastrado con lastre C4-04-096-00.

3.4.7. Limpieza de cordón y caño, Cuadrantes Santa Bárbara, C4-04-027-00, en conjunto con la Unidad de Servicios Municipales.





1
2
3
4
5
6
7
8
9
10
11
12
13
14
15
16
17
18
19
20
21
22
23
24
25
26
27
28
29
30



Municipalidad de Santa Bárbara



Imágenes 176 - 179. Limpieza de cordón y caño C4-04-027-00.

3.4.8. Construcción de caja de registro, Cuadrantes Santa Bárbara, C4-04-027-00, en conjunto con la Unidad de Servicios Municipales.



Imágenes 180 - 181. Construcción de caja de registro C4-04-027-00.




1
2
3
4
5
6
7
8
9
10
11
12
13
14
15
16
17
18
19
20
21
22
23
24
25
26
27
28
29
30



Municipalidad de Santa Bárbara



3.4.9. Construcción de sistema de drenaje, C4-04-031-00, en conjunto con la empresa Walmart.



Imágenes 182 -187. Construcción de alcantarillado C4-04-031-00.



Acta N°22-2025

Fecha: 17/2/25

MUNICIPALIDAD DE SANTA BÁRBARA

FOLIO N° 0169

1
2
3
4
5
6
7
8
9
10
11
12
13
14
15
16
17
18
19
20
21
22
23
24
25
26
27
28
29
30



Municipalidad de Santa Bárbara



3.4.10. Parrillas varias, diferentes sectores del cantón en conjunto con la Unidad de Servicios Municipales.





1
2
3
4
5
6
7
8
9
10
11
12
13
14
15
16
17
18
19
20
21
22
23
24
25
26
27
28
29
30



Municipalidad de Santa Bárbara



Imágenes 188 - 193. Parrillas varias.

3.4.11. Limpieza de alcantarillas, diferentes sectores del cantón en conjunto con la Unidad de Servicios Municipales.



Imágenes 194 - 195. Limpieza de tuberías varias.



1
2
3
4
5
6
7
8
9
10
11
12
13
14
15
16
17
18
19
20
21
22
23
24
25
26
27
28
29
30



Municipalidad de Santa Bárbara



3.4.12. Mejora de caja de registro, Calle Fernando Herrera cantón en conjunto con la Unidad de Servicios Municipales.



Imágenes 196 - 197. Trabajos en cajas de registro.

3.4.13. Sustitución de alcantarilla, Cuadrante San Pedro C4-04-028-00 en conjunto con la Unidad de Servicios Municipales.





Acta N°22-2025

Fecha: 17/2/25

MUNICIPALIDAD DE SANTA BÁRBARA

FOLIO N° 0172

1
2
3
4
5
6
7
8
9
10
11
12
13
14
15
16
17
18
19
20
21
22
23
24
25
26
27
28
29
30



Municipalidad de Santa Bárbara



Imágenes 198 - 201. Limpieza de tuberías varias.

3.4.14. Limpieza de sistemas de drenaje, Cuadrante Santa Bárbara C4-04-027-00 en conjunto con la Unidad de Servicios Municipales.





1
2
3
4
5
6
7
8
9
10
11
12
13
14
15
16
17
18
19
20
21
22
23
24
25
26
27
28
29
30



Municipalidad de Santa Bárbara



Imágenes 202 - 205. Limpieza de sistemas de drenajes.

3.4.15. Limpieza de sistemas de drenaje, Calle Los Mora C4-04-009-00 en conjunto con la Unidad de Servicios Municipales.



Imágenes 206 - 207. C4-04-009-00 Excavación zanja de retardo.



1
2
3
4
5
6
7
8
9
10
11
12
13
14
15
16
17
18
19
20
21
22
23
24
25
26
27
28
29
30



Municipalidad de Santa Bárbara



3.4.16. Estabilización de borde, Calle El Cerro C4-04-011-00 en conjunto con la Unidad de Servicios Municipales.



Imágenes 208 - 209. C4-04-011-00 Confinamiento de borde.

3.4.17. Limpieza de derrumbes, Calle Guachipelín C4-04-025-00 y Calle Potrerillos C4-04-012-00 en conjunto con la Unidad de Servicios Municipales.





1
2
3
4
5
6
7
8
9
10
11
12
13
14
15
16
17
18
19
20
21
22
23
24
25
26
27
28
29
30



Municipalidad de Santa Bárbara



Imágenes 210 - 213. C4-04-011-00 Limpieza de derrumbes.

3.4.18. Limpieza de material, Calle Rincón C4-04-002-00 en conjunto con la Unidad de Servicios Municipales.



Imágenes 214 - 215. C4-04-002-00 Limpieza de material.



- 1
- 2
- 3
- 4
- 5
- 6
- 7
- 8
- 9
- 10
- 11
- 12
- 13
- 14
- 15
- 16
- 17
- 18
- 19
- 20
- 21
- 22
- 23
- 24
- 25
- 26
- 27
- 28
- 29
- 30



Municipalidad de Santa Bárbara



3.4.19. Poda de maleza en derecho de vía, Calle Vieja C4-04-061-00 en conjunto con la Unidad de Servicios Municipales.



Imágenes 216 - 217. C4-04-002-00 Poda de maleza.

3.4.20. Construcción de Cajas de registro y Tubería, Calle Potrerillos C4-04-012-00 en conjunto con la empresa CONANSA.



Imágenes 218 - 219. C4-04-012-00 Trabajos sistemas de drenaje.



1
2
3
4
5
6
7
8
9
10
11
12
13
14
15
16
17
18
19
20
21
22
23
24
25
26
27
28
29
30



Municipalidad de Santa Bárbara



3.4.21. Construcción de Cajas de registro y Tubería, Cuadrante Santa Bárbara C4-04-027-00 en conjunto con la empresa CONANSA.



Imágenes 220 - 221. C4-04-027-00 Trabajos sistemas de drenaje.

3.4.22. Construcción de Tubería, Cuadrante San Pedro C4-04-028-00 en conjunto con la Unidad de Obras y Servicios.





Acta N°22-2025

Fecha: 17/2/25

MUNICIPALIDAD DE SANTA BÁRBARA

FOLIO N° 0178

1
2
3
4
5
6
7
8
9
10
11
12
13
14
15
16
17
18
19
20
21
22
23
24
25
26
27
28
29
30



Municipalidad de Santa Bárbara



Imágenes 222 - 225. C4-04-028-00 Trabajos sistemas de drenaje.

3.4.23. Relleno en tierra en zona masetas, siembra de arborización y vegetación, Cuadrante Santa Bárbara C4-04-027-00 en conjunto con la Unidad Técnica de Gestión Ambiental y la Unidad de Obras y Servicios.



Imágenes 226 - 229. C4-04-027-00 Trabajos siembra de vegetación.



1
2
3
4
5
6
7
8
9
10
11
12
13
14
15
16
17
18
19
20
21
22
23
24
25
26
27
28
29
30



Municipalidad de Santa Bárbara



3.4.24. Trabajos en Servidumbre o Paso Pluvial, C4-04-018-00 Calle Chagüites, en conjunto con la empresa CONANSA



Imágenes 230 - 233. C4-04-018-00 Calle Chagüite.

3.5. Actividades administrativas y de campo.

La Unidad de Gestión Vial es la encargada de administrar y ejecutar los recursos provenientes de la Ley 8114 de conformidad con las disposiciones de la ley No.9329 y la Ley No.5060. Entre las funciones a realizar esta la generación de todo tipo de información relacionada con el quehacer de la gestión vial. A continuación, se detalla algunas de las gestiones:

- Se generaron 245 oficios, entre constancia de calles públicas, alineamientos viales y denuncias en general.
- Se formularon y ejecutaron 14 proyectos bajo modalidad de licitación pública de asfalto por demanda, empresa adjudicada Constructora Blanco Zamora S.A.
- Se formularon y ejecutaron 5 proyectos bajo modalidad de licitación pública de asfalto por demanda y obras por demanda, empresa adjudicada CONANSA.



1
2
3
4
5
6
7
8
9
10
11
12
13
14
15
16
17
18
19
20
21
22
23
24
25
26
27
28
29
30



Municipalidad de Santa Bárbara



- Se realizaron aproximadamente 172 reuniones y 516 inspecciones viales en los meses de noviembre y diciembre.
- Diariamente se atendieron consultas vía telefónica y los martes de cada semana personalmente en las instalaciones del edificio D.
- Se realiza la adquisición del activo vehículo pick up de la UTGV, para realizar traslado, atención de inspecciones y fiscalización de proyectos.
- Se realiza la adquisición del activo estación total, para realizar levantamientos topográficos.
- Se realiza la adquisición del activo drone, para realizar levantamientos fotométricos.
- Se realiza la contratación del Muro de retención en Calle Salazar.
- Se realiza la contratación del Muro de retención en Calle Loma Azul.
- Se realiza la contratación del Puente en Cuadrante Betania.
- Se realiza la contratación del Puente en Calle Rincón.

3.6. Fuentes de información.

Las fuentes de información utilizadas radican en los informes de labores que mensualmente se presentan a la Junta Vial Cantonal, además de los archivos físicos y digitales del departamento dentro de las principales fuentes de información se detallan:

- Plan Vial Quinquenal de Conservación y Desarrollo.
- Plan Anual Operativo.
- Bitácoras de proyectos.



1
2
3
4
5
6
7
8
9
10
11
12
13
14
15
16
17
18
19
20
21
22
23
24
25
26
27
28
29
30



Municipalidad de
Santa Bárbara



3.7. Problemas encontrados.

Durante la ejecución existen ciertas limitantes, como lo son derechos de vías inadecuados, carpetas con desgastes severos, por lo cual no solo implica el recarpeteo sino más bien una reconstrucción de la estructura de pavimento.

Además de indicar que existen las limitaciones en cuanto a equipo menor, en las cuales se designa un presupuesto y se trabaja en la elaboración de los procedimientos de compras necesarios para su respectivo subsane.

También se denota que no existe un espacio físico adecuado, sin embargo, se trabaja en una propuesta de oficina para el departamento de la UTGV.

4. Conclusiones:

Durante lo que va del año se lograron concretar con éxito 20 proyectos de mejoramiento vial, entre recarpeteos, bacheos, mejoras en sistemas de drenajes y puentes, los cuales beneficiaron a gran parte de la población del cantón. Además, de las obras menores enfocadas principalmente en el mejoramiento y mantenimiento de los sistemas de drenajes.

Si bien es cierto existen limitantes al no contar con los equipos adecuados en el 2024 la Unidad Técnica de Gestión Vial se ha trabajado en la mejora de esta situación, pese a lo anterior los trabajos y proyectos si se realizaron de manera satisfactoria para la administración, en cumplimiento de las disposiciones aplicables y el PVQCD.



1
2
3
4
5
6
7
8
9
10
11
12
13
14
15
16
17
18
19
20
21
22
23
24
25
26
27
28
29
30



Municipalidad de Santa Bárbara



Los proyectos de obra menor en conjunto con la USG o con el acueducto municipal, no se toman en cuenta en el análisis de ejecución de obra ya que no se tienen datos sobre estas obras.

5. Recomendaciones:

Se recomienda continuar con un registro detallado y actualizado de cada proyecto en cuanto a la información y de la evidencia fotográfica correspondiente, esto con el fin de simplificar la elaboración de los respectivos informes de manera que se optimicen los tiempos y a su vez se haga un mejor uso de los recursos públicos.

Se recomienda continuar realizando los informes de labores de manera mensual en cumplimiento de las disposiciones, que a su vez serán un insumo vital en la elaboración del informe de labores anual, para rendir cuentas a los ciudadanos del cantón.

Sin más por el momento, se despide.

MARIO ANDRE FERNANDEZ MESEN (FIRMA)
Firmado digitalmente por MARIO ANDRE FERNANDEZ MESEN (FIRMA)
Fecha: 2025.01.24 09:53:05 -06'00'

Ing. Mario Fernández Mesén. MGP
Encargado Unidad Técnica de Gestión Vial

OSCAR MARIO UGALDE MEJIA (FIRMA)
Firmado digitalmente por OSCAR MARIO UGALDE MEJIA (FIRMA)
Fecha: 2025.01.24 10:09:04 -06'00'

Ing. Oscar Ugalde Mejía
Asistente Unidad Técnica de Gestión Vial



Acta N°22-2025

Fecha: 17/2/25 MUNICIPALIDAD DE SANTA BÁRBARA FOLIO N° 0183

1 La presidencia, da las gracias a los compañeros de la Unidad Técnica de Gestión Vial.
2 Asimismo, da la palabra a los miembros del Concejo que quieran hacerles consultas.
3 Luego de varios comentario al respecto, y evacuadas todas las dudas, la presidencia da
4 las gracias a todos.

5 Se somete a votación el informe presentado.
6 5 votos positivos de los cinco regidores presentes.

7 **ACUERDO No. 2-2024**

8 **Los Regidores: Álvaro Gdo. Núñez Brenes, quien preside; Carmen Chaves**
9 **Fonseca, vicepresidenta; Roy Chavarría Rodríguez; Eilyn Elizondo Soto; Herley**
10 **Yuliana Venegas Villalobos, acuerdan por unanimidad:**

11 **I. Dar por recibido y conocido el “ Informe de Rendición de Cuentas**
12 **2024”, presentado por la Unidad Técnica de Gestión Vial”.**

13 Se les recuerda a todas las personas de la comunidad de Santa Bárbara, que para poder
14 ver todas las intervenciones de esta sesión podrán conectarse al siguiente link:

15 <https://www.youtube.com/live/BjfEX0syeGc?si=M3eY0Hqq9DDmGy3J>

16 Siendo las dieciocho horas con veinte horas y diez minutos, el señor presidente Álvaro
17 Núñez Brenes da por concluida la sesión. ----- ES TODO.

18
19
20
21
22
23
24
25
26
27
28
29
30

Secretaria

Presidente
